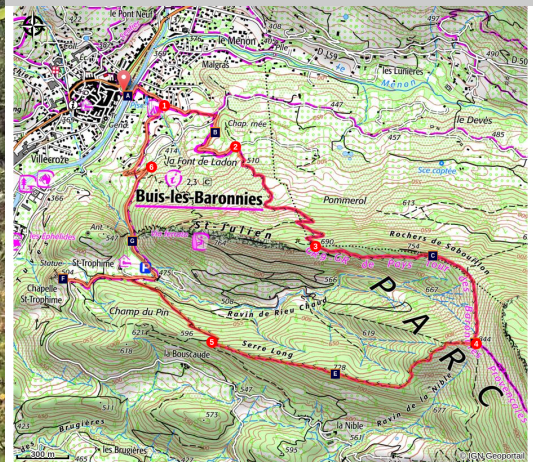


## BUIS-LES-BARONNIES - Tour du rocher Saint-Julien

Buis-les-Baronnies



Montée au rocher Saint-Julien (Léo MICHELET - PNR Baronnies provençales)

*Lieu phare de l'escalade du Pays de Buis, cette boucle du Saint-Julien permet d'en faire le tour et de l'observer sous tous ses angles.*

« Cette randonnée permet de découvrir ce lieu si cher aux yeux des pratiquants de l'escalade du monde entier. La montée jusqu'au Saint-Julien se mérite. Mais une fois qu'on est arrivé en haut, c'est une vue incroyable qui s'étend à l'horizon. La montagne de Bluye et le Mont-Ventoux apparaissent devant nous. En été, la boucle se fait dans une ambiance typique du sud, entre les Chênes verts et le chant des cigales. » Léo MICHELET, stagiaire au Pnr des Baronnies provençales.

### Infos pratiques

Pratique : À PIED

Durée : 3 h

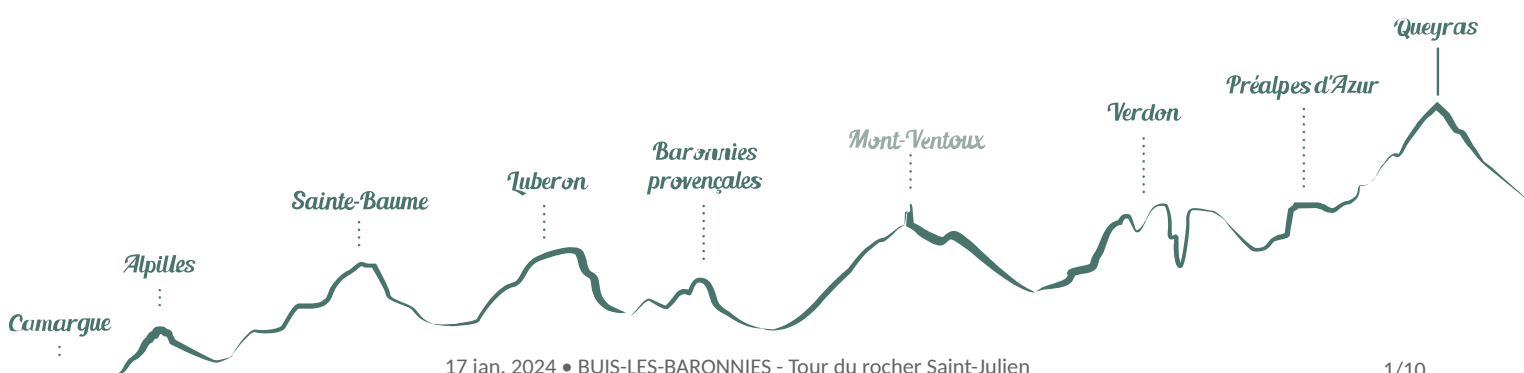
Longueur : 9.4 km

Dénivelé positif : 496 m

Difficulté : Moyen

Type : Boucle

Thèmes : Flore, Patrimoine et histoire



# Itinéraire

Départ : Place Quinconse, Buis-les-Baronnies

Arrivée : Buis-les-Baronnies

Balisage :  GR®  PR

Du parking, rejoindre la Place de Verdun (prudence !). Emprunter le pont et au bout virer à gauche puis tourner à droite 50 m plus loin. Continuer ensuite jusqu'au camping.

**1-** Rester sur l'allée du Saint-Julien puis quitter la route goudronnée 150 m plus loin en empruntant le sentier de droite (PR). Au carrefour « Pin d'Aïs » (alt. 436 m), suivre la direction du St-Julien (GR®) pendant 500 m.

**2-** Au croisement, tourner à droite. Marcher pendant plus d'1 km en veillant à bien rester sur le chemin de gauche (ne pas aller jusqu'aux départs des vias ferratas).

**3-** Au replat, il est possible de longer sur plusieurs mètres le rocher Saint-Julien et de profiter de la vue. Pour cela, prendre le sentier d'en face qui continue de monter. Sinon, continuer tout droit sur le sentier (GR®, PR) pendant 1,5 km.

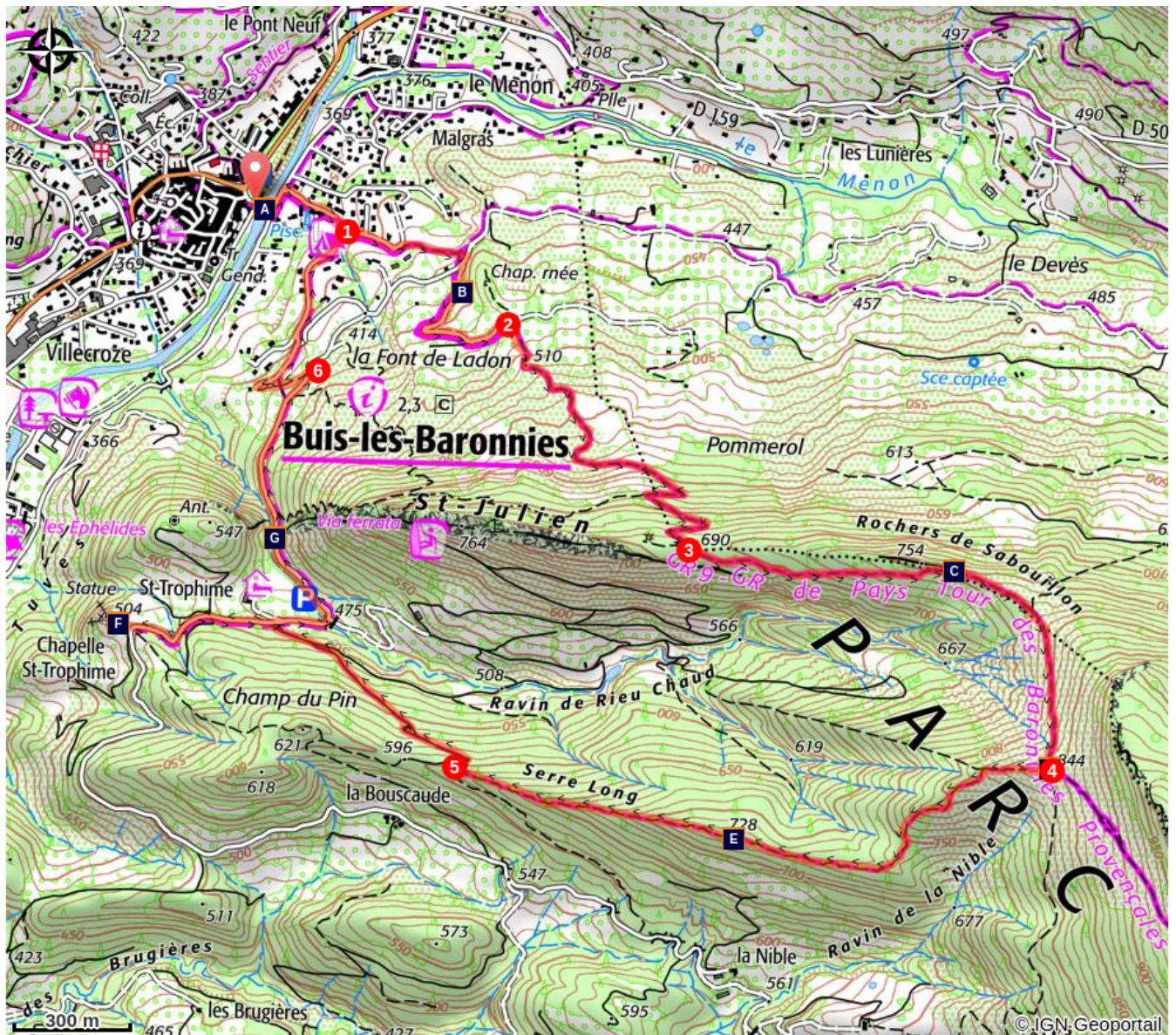
**4-** Au carrefour de « Sabouillon » (alt. 844 m), suivre la direction de Buis-les-Baronnies par le gîte du St-Julien (PR) (descente assez raide à certains endroits !).

**5-** Au croisement, virer à droite et continuer pendant 700 m. Arriver sur la route goudronnée (prudence !), faire un aller-retour sur 900 m jusqu'à la chapelle Sainte-Trophime. Revenu à la bifurcation, continuer sur la route pendant 900 m.

**6-** Après avoir passé un banc sous un tilleul, quitter la route en virant à gauche sur le sentier qui descend (PR) et continuer tout droit pendant 500 m.

**1-** Poursuivre tout droit et revenir au parking en suivant en sens inverse le cheminement emprunté au départ.


# Sur votre chemin...




 Le réveil de l'Ouvèze (A)

 La Roche-sur-le-Buis (C)

 Le Chêne faux houx (E)

 Biodiversité et activités de loisirs (G)

 Rocher Saint-Julien (B)

 GR® de Pays Tour des Baronnies provençales (D)

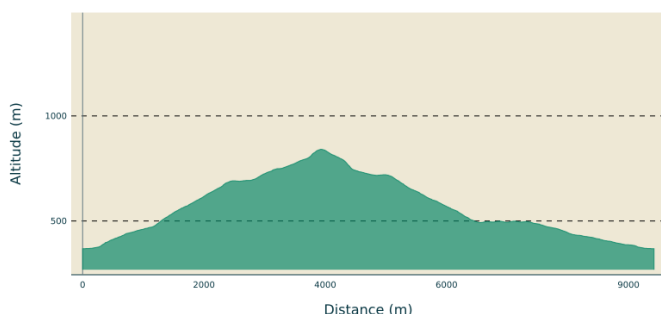
 Chapelle Saint-Trophime (F)

# Toutes les infos pratiques

## ⚠️ Recommandations

- Avant et après le point 1, après le point 5 : traversée de route départementale, prudence !
- Après le point 4 : descente avec certains passages raides.
- RESPECTER LA TRANQUILLITE du lieu où on se promène, [éviter de crier](#) et ne pas utiliser d'instruments ou d'appareils sonores (radio, etc.), par respect pour les autres usagers mais aussi pour la [quiétude de la faune](#), notamment en périodes de reproduction et d'hivernage où les animaux sont beaucoup plus vulnérables.
- Éviter de cueillir les plantes sauvages : certaines d'entre elles sont [protégées](#).
- Le chemin passe à proximité de cultures qui sont des [propriétés privées](#), merci de ne rien cueillir dans les champs (lavandes, fruits, etc ...).
- Une partie de l'itinéraire est fortement [exposée au soleil](#), prendre l'équipement nécessaire (eau, casquette, crème solaire, ...) pour les chaudes journées d'été. Privilégier un [départ tôt le matin](#) pour éviter les heures chaudes de la journée.
- RISQUE INCENDIE. Le feu est l'ennemi de la forêt... et du randonneur ! [Ne pas fumer](#) en forêt et [ne pas allumer de feu](#), d'autant que quelle que soit la saison, c'est [interdit](#) ! Et en période estivale, avant de partir en balade, se renseigner sur les [conditions et réglementations d'accès aux massifs forestiers](#).

## Profil altimétrique



Altitude min 368 m  
Altitude max 841 m

## Accès routier

A 20 km de Vaison-la-Romaine, par la D938, la D46, la D4 puis la D5.

A 30 km de Nyons, par la D538, la D46, la D4 puis la D5.

## Parking conseillé

Parking des platanes, Buis-les-Baronnies

## Lieux de renseignements

Maison du Parc naturel régional des Baronnies provençales



575 Route de Nyons - La plaine du Pont, 26510 Sahune

[smbp@baronnies-provencales.fr](mailto:smbp@baronnies-provencales.fr)

Tel : +33 (0)4 75 26 79 05

<http://www.baronnies-provencales.fr/>

OT Baronnies en Drôme Provençale - Buis-les-Baronnies

14 Boulevard Michel Eysseric, 26170 Buis-les-Baronnies

[buis@baronnies-tourisme.com](mailto:buis@baronnies-tourisme.com)

Tel : +33 (0)4 75 28 04 59

<http://www.baronnies-tourisme.com>

# Sur votre chemin...

---




## Le réveil de l'Ouvèze (A)

D'une longueur de presque 100 km et confluent avec le Rhône, cette rivière prend sa source dans la montagne de Chamouse à Montauban-sur-l'Ouvèze. Le 22 septembre 1992, le bassin versant de l'Ouvèze a été le théâtre d'une inondation dramatique. En une journée, ce sont plus de 60 milliards de litres d'eau qui vont tomber. A l'amont de Vaison-la-Romaine, les rivières se gorgent d'eau et déferlent ensuite sur le village. 42 personnes sont décédées ce jour-là et les dégâts sont estimés à plus de 150 millions d'euros.

Crédit photo : Léo MICHELET - PNR Baronnies provençales

---



## Rocher Saint-Julien (B)

Le nom de ce rocher vient d'une chapelle Saint-Julien autrefois aménagée dans une anfractuosit , c t  sud. Il forme une grande lame calcaire de 125 m de haut. Les premiers ascensionnistes furent Auguste Ferri re et Maurice Donjon en 1946. Depuis, plus de 120 voies ont  t  ouvertes avec des difficult s vari es. Le Club alpin Fran ais de Lyon est un acteur historique de son  quipement entre les ann es 50 et 80. Une fois arriv  en haut de l'ar te, c'est un panorama   360  qui s'offre   vous.

Cr dit photo : L o MICHELET - PNR Baronnies proven ales


---



## La Roche-sur-le-Buis (C)

Le village est  tabli au milieu de gros blocs de rochers provenant de la montagne du Gravas, situ e juste au-dessus. Cette montagne permettait de contr ler la circulation par une ancienne voie entre Buis-les-Baronnies et M vouillon. Autrefois le village  tait entour  d'un rempart (XIe s.) flanqu  de tours, muni de cr neaux et de foss s avec deux portes arm es d'une herse. Aujourd'hui, seuls quelques pans du rempart sont visibles, ainsi que le donjon et les ruines du ch teau au-dessus du village.

Cr dit photo : L o MICHELET - PNR Baronnies proven ales



## GR® de Pays Tour des Baronnies provençales (D)

Le GR® de Pays Tour des Baronnies provençales est réservé à un public entraîné. Il faut environ 14 jours pour parcourir les 230 km et les 10 150 mètres de dénivelés positifs. Ce GRP permet de découvrir l'ensemble du massif des Baronnies provençales. Le contraste entre la douceur de la Provence et la fraîcheur des reliefs alpins permet de découvrir une nature préservée, un art de vivre, une activité paysanne marquée, des richesses culturelles ainsi que des villages et vallées authentiques.

Crédit photo : Léo MICHELET - PNR Baronnies provençales



## Le Chêne faux houx (E)

Le Chêne vert (*Quercus ilex*), ou yeuse, est un arbre à feuillage persistant de la famille des Fagacées. Il peut atteindre 5 à 20 mètres de haut, ainsi qu'une longévité de 200 à 2 000 ans. Il est parfois appelé Chêne "faux houx" en allusion à ses feuilles qui ressemblent à celles du houx et qui peuvent piquer. Le Chêne vert est une espèce emblématique du midi méditerranéen français qui pousse sur des terrains superficiels et caillouteux. Il constitue l'espèce d'arbre dominante des formations de garrigue.

Crédit photo : Léo MICHELET - PNR Baronnies provençales



## Chapelle Saint-Trophime (F)

Érigée sur une élévation dominant la vallée de l'Ouvèze, son existence est mentionnée dans les documents dès le XI<sup>e</sup> s. Elle fut détruite pendant les guerres de religion et reconstruite au XVII<sup>e</sup> s. Elle connut plusieurs restaurations en 1736 et en 2009. La statue située à côté fut, quant à elle, construite en 1872 avec comme base un olivier servant d'ossature. Saint-Trophime est le nom du premier évêque d'Arles, Trophime, originaire d'Ephèse. Le site est un lieu de pèlerinage le lundi de Pentecôte.

Crédit photo : Léo MICHELET - PNR Baronnies provençales



## Biodiversité et activités de loisirs (G)

Le Chou des Montagnes (*Brassica montana*) a été découvert sur le rocher Saint-Julien en 1995. C'est sa station la plus au nord de son aire de répartition. Habituellement, cette espèce végétale est typique des falaises des Calanques, au sud de la France. Le Parc naturel régional des Baronnies provençales a accompagné la commune de Buis-les-Baronnies pour la mise en place de la via ferrata afin de concilier le développement de cette activité de loisir et la préservation de cette espèce remarquable, qui est l'une des ambitions majeures du Parc.

Crédit photo : PNR des Baronnies provençales





- En aucun cas les auteurs des contenus de ce site ne sauraient être tenus pour responsables de problèmes ou d'accidents sur les itinéraires cités.
- Cependant, nous comptons sur vous pour signaler toutes contradictions importantes entre cette fiche et le terrain.
- Pensez également à signaler les éventuels problèmes rencontrés pendant votre balade sur <http://sentinelles.sportsdenature.fr> (erreur de balisage, panneau défectueux, pollution, conflit d'usages...).
- La vente de cette fiche est autorisée au coût d'impression.
- Ne pas jeter dans la nature.

L'outil Geotrek a été financé par l'Union européenne, le Parc national des Ecrins et le Parc national du Mercantour.

Le projet Chemins des Parcs est financé par la Région Provence-Alpes-Côte-d'Azur et les Parcs naturels régionaux des Alpilles, de Camargue, du Luberon, du Queyras et du Verdon.

Ce projet partenarial rassemble également le Comité Régional du Tourisme, les agences départementales de développement touristique, les offices de tourisme et les syndicats d'initiative.

- The authors of this website will in no case be held responsible for problems or accidents on the routes mentioned.
- We count on you to point out any inconsistency between this content and the field itineraries
- Please report any problems encountered on the routes (route marking problems, defective panels, pollution, conflict of uses ...) on <http://sentinelles.sportsdenature.fr>
- The sale of this sheet is authorized at the cost of printing
- Please don't litter

The Geotrek tool was funded by the European Union, the Ecrins National Park and the Mercantour National Park.

The Chemins des Parcs project is funded by the Provence-Alpes-Côte-d'Azur Region and the regional nature parks of Alpilles, Camargue, Luberon, Queyras and the Verdon.

This project was developed in partnership with the Regional Tourism Committee, the departmental tourist development agencies, and tourist offices.

[www.cheminsdesparcs.fr](http://www.cheminsdesparcs.fr)

*Tours et détours dans les Parcs naturels régionaux  
de Provence-Alpes-Côte d'Azur*

Avec le soutien de

