



Valence

TOURISTISCHE KARTEN

2022-23

Les modes passent, les prix baissent.

CHEZ MARQUES AVENUE, NOUS PENSONS QU'UN PRIX MALIN N'A RIEN À CACHER. C'EST POUR CETTE RAISON QUE NOUS VOUS PROPOSONS 500 GRANDES MARQUES À PRIX OUTLET.*

AT MARQUES AVENUE, WE BELIEVE IN HONEST LOW PRICES.



- Nike Clearance Store
- THE KOOPLES PARIS
- PUMA
- PETIT BATEAU
- sandro
- SWAROVSKI

60 AVENUE GAMBETTA, 26100 ROMANS-SUR-ISERE
MARQUESAVENUE.COM/ROMANS

*Outlet: prix réduit par rapport au dernier prix conseillé.

Finden Sie uns

FREMDENERKEHRSAMT VALENCE

11 Boulevard Bancel,
26000 Valence
T. +33 (0)4 75 44 90 40

FREMDENERKEHRSAMT ROMANS

34 Place Jean Jaurès,
26100 Romans/Isère
T. +33 (0)4 75 02 28 72

FREMDENERKEHRSAMT CHABEUIL

8 Faubourg de l'Hôpital,
26120 Chabeuil
T. +33 (0)4 75 59 28 47

ÖFFNUNGSZEITEN VON VALENCE

HOCHSAISON > Mai bis August

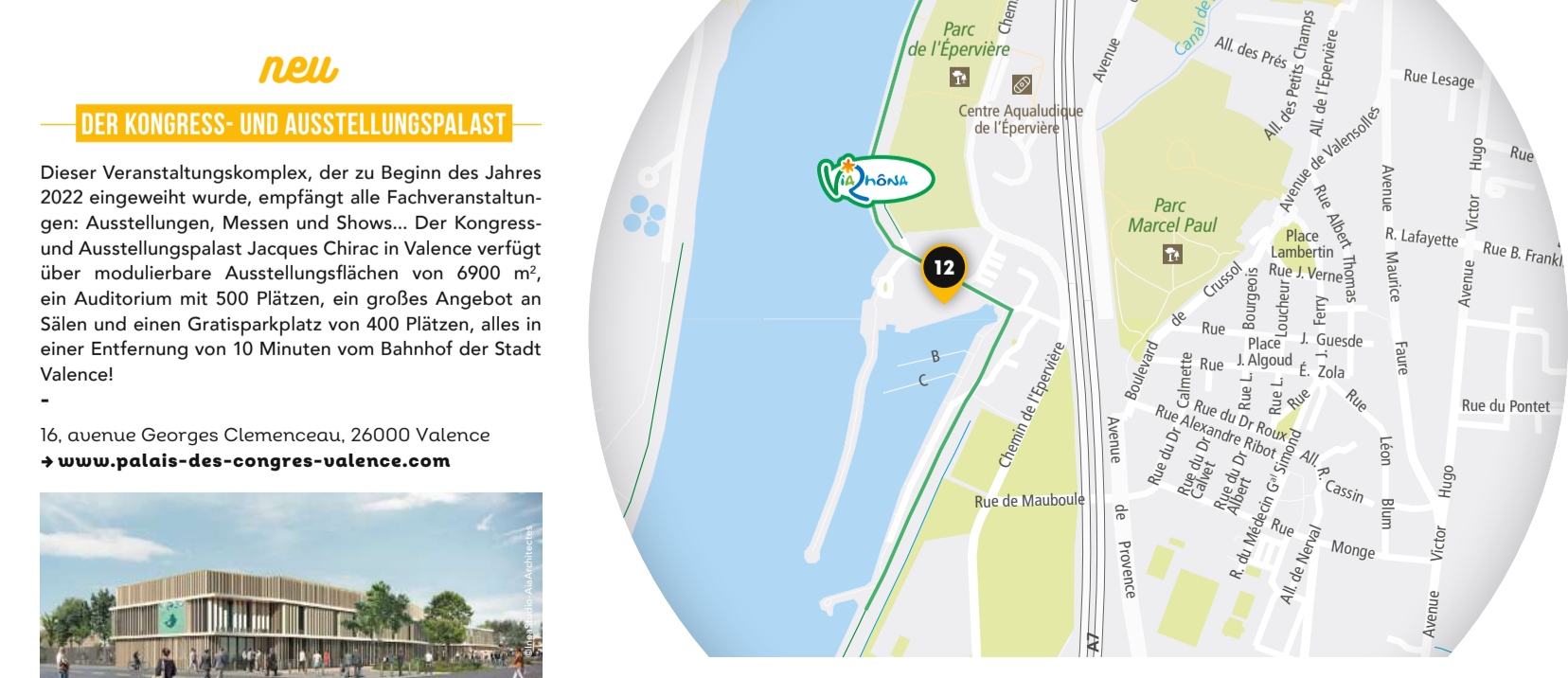
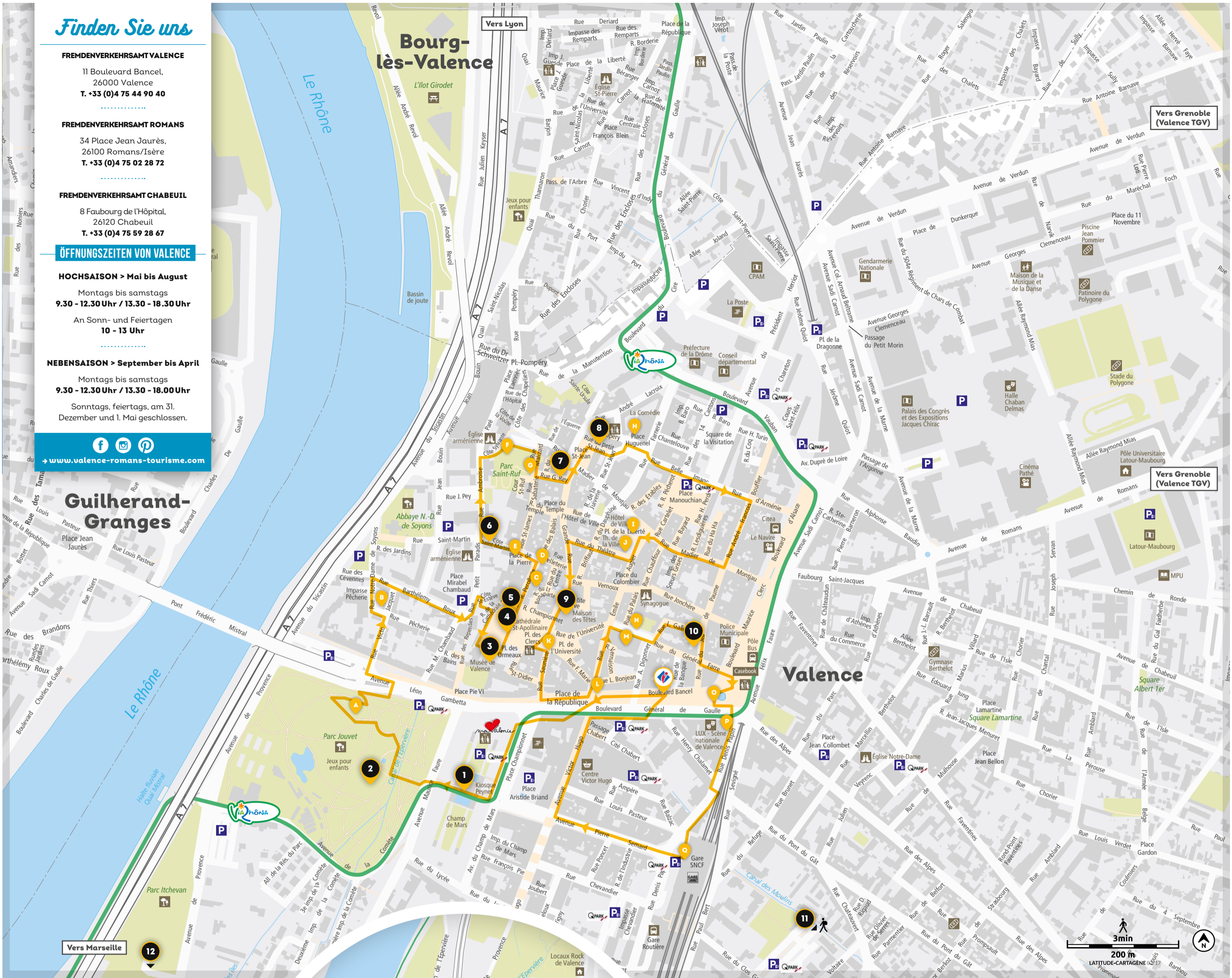
Montags bis samstags
9.30 - 12.30 Uhr / 13.30 - 18.30 Uhr
An Sonn- und Feiertagen
10 - 13 Uhr

NEBENSAISON > September bis April

Montags bis samstags
9.30 - 12.30 Uhr / 13.30 - 18.00 Uhr
Sonntags, feiertags, am 31. Dezember und 1. Mai geschlossen.

www.valence-romans-tourisme.com

Guilherand-Granges



neu

DER KONGRESS- UND AUSSTELLUNGSPALAST

Dieser Veranstaltungskomplex, der zu Beginn des Jahres 2022 eingeweiht wurde, empfängt alle Fachveranstaltungen: Ausstellungen, Messen und Shows... Der Kongress- und Ausstellungspalast Jacques Chirac in Valence verfügt über modulierbare Ausstellungsflächen von 6900 m², ein Auditorium mit 500 Plätzen, ein großes Angebot an Sälen und einen Gratisparkplatz von 400 Plätzen, alles in einer Entfernung von 10 Minuten vom Bahnhof der Stadt Valence!

16, avenue Georges Clemenceau, 26000 Valence
www.palais-des-congres-valence.com



praktisch

CASEBOOK IN VALENCE

Casebook? Doch was ist das?! Es handelt sich um praktische und pfiffige Ge-päckräume in der Innenstadt von Valence, die miteinander verbunden sind. Rund um die Uhr verfügbar, bieten sie Touristen, Fahrradfahrern und anderen Reisenden die Möglichkeit, ihre Sachen sicher zu verstauen, wie einen Koffer, einen Rucksack, einen Motorradhelm oder Rattaschen... perfekt, um die Stadt mit leeren Händen zu besichtigen! Mietbar für 1 € die Stunde enthalten die Casebooks auch eine Steckdose und einen USB-Anschluss, um es auch zum Aufladen seiner Batterie oder seines Telefons zu benutzen.

Wie miete ich ein Casebook? Laden Sie die App Casebook oder rdv auf case-book.fr herunter. Sie können im Voraus einen Spind reservieren, sie können zudem einen Spind direkt an dem auf Casebook verfügbaren Terminal anmieten.

avenue Felix Faure, 26000 Valence
www.casebook.fr

einblicke in das kultureerbe

- MONUMENTS AUX MORTS
- ECOLE JULES RENARD
- MAISON DUPRE LA TOUR
- PLACE DE LA PIERRE
- BOURSE DU TRAVAIL
- POTERNE SYLVANTE
- PORTE SAINT RUF
- COMÉDIE DE VALENCE
- HÔTEL DE VILLE
- THÉÂTRE DE LA VILLE

- PLACE DES CLERGS
- STATUE DE BONAPARTE
- PALAIS DE JUSTICE
- PALAIS CONSULAIRE
- FONTAINE MONUMENTALE
- NOUVELLES GALERIES
- GARE

Die Führungen werden von
* Le service Patrimoine
Pays d'Art et d'Histoire
57, Grande Rue, 26000 Valence
T. +33 (0)4 75 79 20 86
artehistoire.valenceromansaggl.fr

Die unverzichtbaren sehenswürdigkeiten von Valence



Kiosque Peynet und Champ de Mars

Er ist das berühmteste Monument von Valence; dieser Kiosk ist das Werk von Eugène Poitoux und wurde im Jahr 1862 auf dem champs de Mars errichtet. Die romantische Legende kehrt auf dem Sommer 1942 zurück, als der Zeichner Raymond Peynet der vor seinen Augen ablaufende Liebesszene verweigerte; ein Geiger, der unter dem Dach des Pavillons spielt und dessen einziger Zuschauer ein junger Bewunderer ist. Peynets Liebhaber wurden gerade erst geboren.

Der stadtpark Jouvet

Der Jouvet-Park ist nur einen Steinwurf vom Peynet-Kiosk entfernt und eine wahre Lunge von Valence. Er ist einer der wichtigsten Parks in der Stadt. Die Kinder werden sich daran erfreuen, wenn sie durch die für sie eingerichteten Spiele schlendern, während die älteren sich im Schatten der 700 Bäume und Blumen ausruhen können, aus denen er besteht. Der Jouvet-Park trägt seit 2006 zudem den Titel „Bemerkenswerter Garten“.

Das Valence Museum, Kunst und Archäologie

Im Zentrum der Altstadt befindet sich das Museum von Valence, im ehemaligen Bischofspalast. In einem verfeinerten Rahmen präsentiert das Museum fast 20.000 Kunstwerke und archaische Funde, darunter die außergewöhnliche Sammlung des Malers Hubert Robert. Nicht verpassen und sollten Sie einen einzigartigen 360-Grad-Rundblick auf das Rhône-Tal von einem Aussichtspunkt aus Metall und Glas genießen.



Die domkirche Saint-Apollinaire

Diese Kathedrale im romanischen Stil ist eines der ältesten Monumente in Valence. Sie wurde am 5. August 1095 vom Papst geweiht, als er sich auf dem Weg machte, um den Ersten Kreuzzug zu verkünden. Als Zwischensstation auf dem Pilgerweg hat sie viele Veränderungen erfahren, insbesondere während ihres Wiederaufbaus im frühen 17. Jahrhundert nach den Religionskriegen. Sie wurde 1869 unter Denkmalschutz gestellt.

Pendentif


Das Pendentif verdankt seinen Namen der Perfektion seines Gewölbes: einer Hängekuppel. Sie wurde 1548 im Kreuzgang der Kathedrale Saint Apollinaire errichtet und besteht aus einem Material, das hauptsächlich in der Drôme aus „molasse“ einem weichen Sandstein hergestellt wurde. Heute steht die Konstruktion unter Denkmalschutz, früher wurde sie als Kneipe und sogar als Keller und Senkgrube genutzt!

Die Hänge von Valence

Sie sind echte mittelalterliche Überreste, die Unterstadt in der Nähe der Rhône mit dem alten Zentrum verbinden. Früher waren sie mit Barrieren ausgestattet, um das Eindringen von Invasoren oder Krankheiten zu verhindern, und sie verfügen noch immer über ihre prächtigen Steintreppen. Zudem wurden die Steigungen hauptsächlich als „Mautstelle“ genutzt, wobei die Händler eine Steuer zahlen mussten, um ihre Produkte verkaufen zu können.


Maison Mauresque (Orientalisches Haus)

Im Jahr 1858 kaufte ein Unternehmer, Charles Ferlin, ein Stück Land an der Ecke der Grande Rue, um ein Gebäude in einem ganz besonderen Stil zu errichten. Auf die Fassade ließ er ein Zementfurnier als optische Täuschung auftragen. Er vermischte gekonnt orientalische Einflüsse (Bögen, Blumenschemen) und mittelalterliches Erbe, vor allem mit seinen Wasserspielen.



Der Markthalle und die Kirche Saint Jean

Das Viertel Saint-Jean ist eines der ältesten Bezirke der Stadt, das über einen intimen und gemütlichen Platz verfügt. Dort befindet sich die Kirche mit ihrem neoromanischen Glockenturm. Aber auch die Hallen, ein beliebter Ort, an den wöchentliche Bauernmärkte und manchmal auch Künstlermärkte stattfinden. Dieser Bezirk wartet auch mit vielen Gourmet-Adressen auf.



Maison des Têtes

Dieses beeindruckende Monument verdankt seinen Namen den vielen geschnitzten Köpfen an seiner Fassade. Ein erstaunlicher Entwurf, ein Symbol des Reichtums für dieses Gebäude. Es bildet den Übergang vom Mittelalter zur Renaissance und umfasst einen wunderschönen Innenhof, den es zu entdecken gilt. Die gemeißelten Köpfe im 1. Stockwerk erinnern an das Glück und an die Zeit, an diejenigen, die sie überblicken, die Winde, einschließlich des berühmten Mistralis.

Das armenische Kulturerbe

Das Zentrum des armenischen Kulturberbes (CPA), das der Geschichte der Zivilisationen und dem Exodus des armenischen Volkes gewidmet ist, betont einen der Höhepunkte des Lebens in Valence: die Ankunft zahlreicher Armenier im Jahr 1920 erlittenen Völkermords. Das ganze Jahr hindurch untersucht das CPA in wechselnden Ausstellungen mehrere Themen: Migration, zeitgenössische Konflikte, die Entdeckung von Völkern, Identitäten und das Zusammenleben. www.le-cpa.com

Die Kanäle von Valence

Der Canal du Thon, der Canal de la Grande Marquise - diese klangvollen Namen laden Sie zu einer Reise auf diesem mehr als 17 km langen Netz unter freiem Himmel ein. Sie können eine außergewöhnliche Tier- und Pflanzenwelt mitten im Herzen der Stadt beobachten. Die Kanäle sind ein erhaltenswertes Gut, das einen ursprünglichen Teil des natürlichen und historischen Erbes unserer Stadt darstellt.

→ Eine Karte der Kanäle ist im Fremdenverkehrsbüro erhältlich



Der park, hafen und das wassersportzentrum von Epervière

Der Hafen von L'Épervière, erster Flussjachthafen Europas, bietet einen besonderen Rahmen zur Entspannung. Er liegt unweit des Stadtzentrums und lässt sich vor allem über die Via Rhôna erreichen. Um ihre sonnigen Spaziergänge zu verlängern, können Sie im Herzen des Epervière-Parks eine Pause einlegen, einer Grünanlage von 7 ha, oder schwimmen Sie im ganzjährig geöffneten Wassersportzentrum.

Ändern Sie Ihre Luft bei Valence Romans



Das Dorf Montmiral

Das reizende kleine Dorf Montmiral nördlich von Romans ist schon von weitem durch seine imposante Kirche Saint-Christophe mit ihrem Glockenturm und ihren beiden Apsiden im rein romanischen Stil zu erkennen. Nur wenige Schritte entfernt liegt der Wald von Thivolet, eines der schönsten Waldgebiete von Drôme des Collines, ein idealer Ort für Familienspaziergänge, wie auch sein Angelteich.


→ Karte in unseren Fremdenverkehrsbüros erhältlich



Der Freizeitpark in Peyrins

Acrobis Romans ist der größte Hochseilgarten in der Region Drôme-Ardèche und bietet Ihnen 15 verschiedene Strecken mit verschiedenen Aktivitäten: Eine riesige Zipline mit 200 m Länge, Tarzansprünge, Sprung im freien Fall, Outdoor-Lasergame... Aktivitäten im Freien für Groß und Klein!

→ www.facebook.com/acrobisromans



Die Romans schuhmachertradition

Romans und Schuhe sind eine ganze lange Geschichte! Am Ende des 19. Jahrhunderts entwickelte sich diese Tätigkeit und wurde zur wichtigsten wirtschaftlichen Tätigkeit in der Stadt. In den späten 1990er Jahren schlossen viele Unternehmen. Heute erlebt der Schuhsektor wieder auf und die Initiativen nehmen zu: ein Schuhmuseum, eine Stadt der Schuhe und ein Rundgang von 8 riesigen Schuhen, die in der Innenstadt eingesetzt sind.

→ Karte in unseren Fremdenverkehrsbüros erhältlich



Marques Avenue

Ein Hinweis an den Einkaufssüchtigen: die guten Angebote gibt es in der Marques Avenue! Dieses seit 1999 eröffnete Zentrum für Sonderangebote umfasst mehr als 80 Boutiquen, die ihre vorherigen Kollektionen das ganze Jahr über mit einem Mindestrabatt von 30 % anbieten. Während der Schlussverkaufphasen können diese Rabatte bis zu 70 % betragen! Es gibt für jeden etwas: Konfektionsschuhe, Gepäck, Geschirre... Zudem gibt es ein Restaurant, einen Kinderspielbereich, einen kostenlosen Parkplatz und WiFi.




Das Dorf Châteauneuf-sur-Isère

Dieses charmante Dorf ist für die umliegenden Dörfer charakteristisch. Bis heute gibt es im Dorf etwa zehn Troglodytenhäuser (kleine in Stein gebaute Häuser). Von der Kapelle Saint Hugues aus bietet sich ein herrliches Panorama. Für Naturliebhaber beginnt die "grüne Fahrradrouten" (Véloroute Voie Verte) in Châteauneuf-sur-Isère, führt dann weiter entlang Isère, Savoie und Haute-Savoie und erreicht Viarhona im Norden an der Grenze von Ain.

Das Kreisförmige Dorf Alixan

Um eine zentrale Felsklippe windet sich ein Dorf mit einem dreifachen kreisförmigen Ring. In der Mitte des Dorfes befindet sich der alte Schlosshof, wo man die Kirche Saint-Didier bewundern kann. Die Burg wurde auf dem Hügel errichtet, von dem nur noch die Reste eines Turms erhalten sind. Von dieser Esplanade aus hat man einen bemerkenswerten Rundblick. Der Zugang erfolgt über eine Rampe, deren gegenwärtiger Zustand auf das 17. Jahrhundert zurückgeht, oder über eine monumentale Treppe.



Das Vercors Vorgebirge


Dieses Bergmassiv erstreckt sich über 2 Departements, Drôme und Isère. Dieses Naturjuwel umfasst mehrere kleine, für die Region typische Dörfer: von der Baume d'Hostun nach Ourches, über die Dörfer Beauregard-Baret, Barbières, Peyrus und viele andere. Genug für einen schönen Spaziergang! Die Hauptaktivitäten sind Wandern, Gleitschirmfliegen, Klettern... Dürfen Sie nicht die Aussicht vom Col des Limouches verpassen.

→ Karte in unseren Fremdenverkehrsbüros erhältlich

Die Welt von Merlin

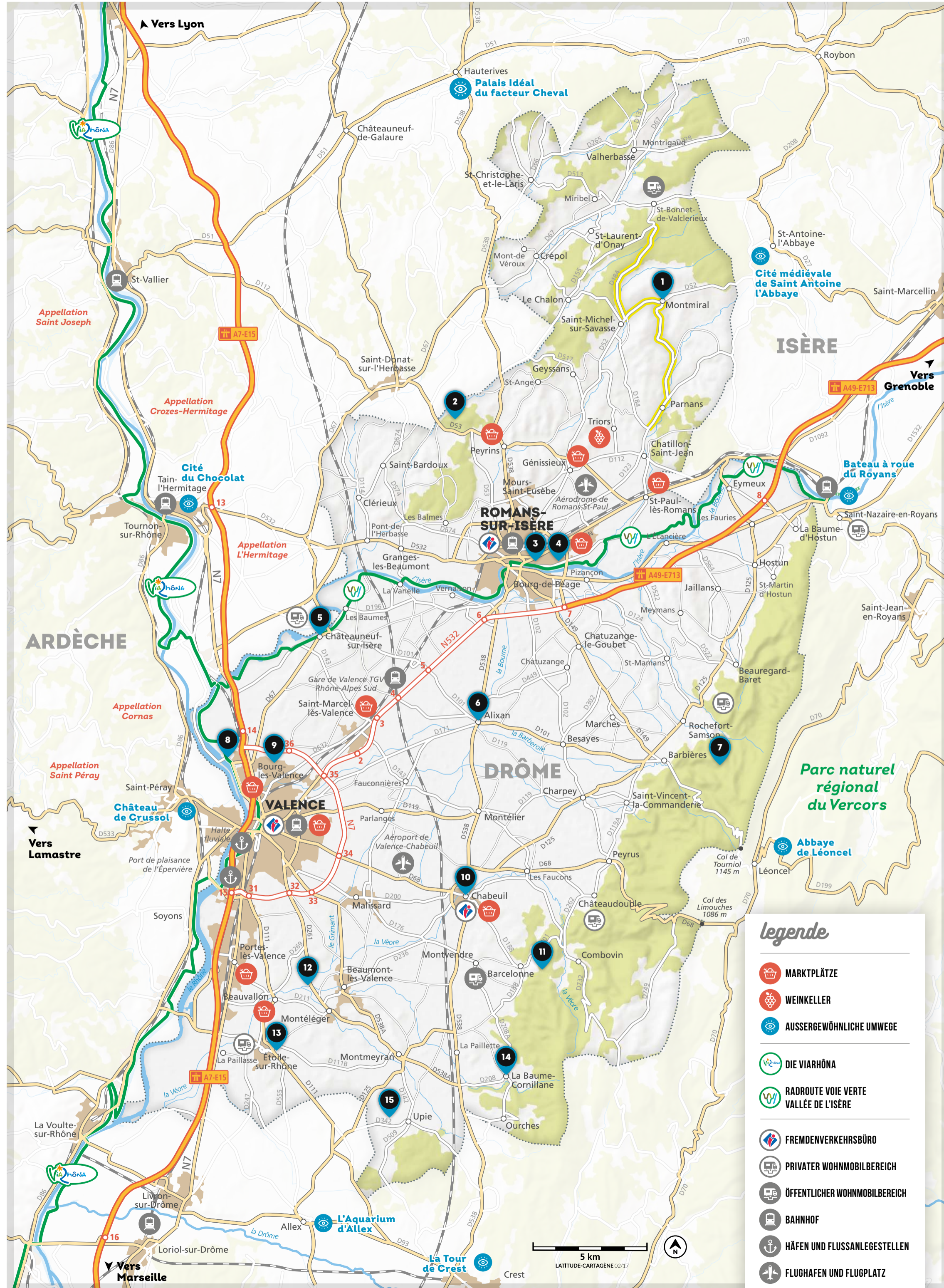
Von dem berühmten Zauberer inspiriert ist dieser Spielplatz für Kinder von 0 bis 14 Jahren bestimmt. Mit einer Fläche von 5.500 m², darunter ein imposantes modulares Spiel mit einer Fläche von 3500 m², das Arboretum und die Spiegel-räte im Freien, ist diese Anlage die größte in Frankreich in ihrer Kategorie. Go-Kart, Aquapark, Virtual Reality, Aufführungen - für jeden Geschmack ist etwas dabei!

→ www.lemondedemerlin.fr



Die Munitionsfabrik von Bourg-lès-Valence

Die Munitionsfabrik in Bourg-lès-Valence ist ein ehemaliger architektonischer Industriekomplex, der zunächst als Textilfabrik und später als nationale Munitionsfabrik diente und heute verschiedene Unternehmen aus den Bereichen Bild, Film und Animation umfasst. Spazieren Sie durch seine Gärten und bewundern Sie die Fassade, die auf eine 150-jährige Geschichte zurückblicken kann.



Das Dorf Chabeuil

Zwischen der Provence und dem Vercors ist Chabeuil ein hervorragendes Dorf um neue Energie zu tanken! Als Hauptstadt der „cailllette“ (der Labmagen) verfügt Chabeuil über ein neugotisches im Jahre 1877 erbauten Rathaus. Das monumentale Tor, das aus Sandstein erbaut wurde, das sich zu den malerischen Straßen des Dorfes hin öffnet, und an der Spitze die Kirche des Heiligen Johannes des Täufers.

→ Karte in unseren Fremdenverkehrsbüros erhältlich

Der Barcelonnes turm

Folgen Sie einfach von Barcelona oder Combovin den Feldwegen, die alle zum Turm führen. Dies ist ein Familienausflug, mit einem kindgerechten Höhenunterschied! Nach der Anstrengung des Aufstiegs können Sie vom Turm aus einen herrlichen Panoramablick auf den Ardèche-Hang genießen. Dieser leicht und schnell erreichbare, schöne Spaziergang bietet einen echten Hauch von frischer Luft!

Der Lorient park in Montéleger

Durch die Kombination eines Erholungsgebietes in einem Naturbereich erstreckt sich der Lorient-Park über eine Fläche von 17 Hektar an Grünanlagen. Es ist alles vorhanden, um Sport zu treiben, Spaß zu haben, sich mit der Familie, alleine oder mit Freunden zu entspannen. Nicht zu versäumen die „animatrix“, ein Parcours aus Werken, die vom Lebensraum der Tiere inspiriert sind, die sich im Park entfalten haben.

→ Karte in unseren Fremdenverkehrsbüros erhältlich



Das Dorf Étoile-sur-Rhône

Étoile-sur-Rhône ist ein charmantes, hoch gelegenes Dorf im Süden von Valence, das sich durch seine engen Gassen auszeichnet, in denen eine besondere provenzalische Atmosphäre herrscht. Diese Ortschaft mit ihrem reichen Erbe lohnt einen Besuch: die Kirche Notre-Dame d'Étoile (als historisches Monument klassifiziert) oder der Turm Diane de Poitiers. Es wird empfohlen, bis zum Schlosspark hinaufzusteigen, um die beeindruckende Aussicht auf das Rhonetal zu genießen.

Baume Cornillane und Pangée

Dieses Dorf verdankt seinen Namen dem Vorhandensein einer Höhle namens "Höhle der Dame", Catherine de Cornillan. Heutzutage durch den Fels von Pangée verkörpert, befindet sich hier der Legende nach vor 240 Millionen Jahren der Mittelpunkt der Welt, als alle Kontinente einen einzigen bildeten. Der Pfad ermöglicht die Entdeckung einer von der historischen Vergangenheit geprägten Natur, einen bemerkenswerten Blick und bietet die Möglichkeit, die Ruinen der Burg zu entdecken.



Upie Zoo

Mit über 215 Arten in einem Park mit einer Fläche von 6 Hektar ist der Zoo von Upie ein Zentrum für die Zucht und Erhaltung gefährdeter Arten. Es handelt sich um einen unterhaltsamen und lehrreichen Besuch, bei dem Sie unter anderem eine Raubtiershow, eine Papageienshow, eine Minifarm, Vogelvorführungen, ein tropisches Gewächshaus entdecken können... Im Jahr 2020 sind neue Arten im Zoo von Upie angekommen: Erdmännchen, Katta-Makis, Stachelschweine, Streifenschildkröten usw.



Genießen Sie über die Märkte

*nicht vollständige Liste / Kernpunkt

MONTAG
Valence - Pl. Danton → 7.30 - 12.30 Uhr

DIENSTAG
Valence - Halles Saint-Jean
→ Im Sommer : 17 - 20 Uhr / Im Winter : 16 - 19 Uhr
Montmeyran → 8 - 13 Uhr
Chabeuil → 8 - 13 Uhr

MITTWOCH
Valence - Pl. de la Paix → 7.30 - 12.30 Uhr
Étoile-sur-Rhône → 8 - 12 Uhr
Peyrins → 8 - 12.30 Uhr
Malissard → 7.30 - 12.30 Uhr

DONNERSTAG
Valence - Pl. des Clercs → 8 - 12.30 Uhr
Romans - ZAC des Méannes → 5 - 13 Uhr
St-Marcel-lès-Valence → 16 - 19 Uhr

FREITAG
Valence - Parking Faunettes → 7.30 - 12.30 Uhr
Valence - Pl. Clémenceau → 7.30 - 12.30 Uhr
Romans - Pl. Maurice Faure → 6 - 13 Uhr

SAMSTAG
Valence - Pl. des Clercs → 8 - 13 Uhr
Saint-Paul-lès-Romans → 9 - 12 Uhr
Étoile-sur-Rhône → 8 - 13 Uhr
St-Marcel-lès-Valence → 7 - 13 Uhr

SONNTAG
Romans - Pl. Maurice Faure → 6 - 13 Uhr
Beauvallon → 8 - 13 Uhr
Bourg-lès-Valence → 8 - 12.30 Uhr
Génissieux → 8 - 12 Uhr

Die ViaRhona

Diese Radroute führt von den Ufern des Genfer Sees zu den Mittelmeerstränden und folgt dabei der Rhone. Mit ihren 815 km, die zum Teil noch nicht fertiggestellt sind, nimmt sie den Fahrradtouristen mit auf eine Reise von den alpinen Landschaften zu den Stränden der Camargue.

→ www.viarhona.com

Radroute Voie Verte Vallée de l'Isère

Die Radroute Voie Verte Vallée de l'Isère durchquert die Drôme über 42 km von Pont-de-l'Isère bis Saint-Nazaire-en-Royans. Sie lädt zu einer Radtour, einem Jogging oder einer Wanderung geruhig mit der Familie oder mit sportlicher Zielsetzung ein. Sie können dabei eine Vielzahl an Naturstätten, Tieren und Landschaften entdecken.

Karte in unseren Fremdenverkehrsbüros erhältlich oder auf:

→ www.valence-romans-tourisme.com

Fremdenverkehrsbüro

Für die Aktivitäten, Empfang, Information, Werbung/Kommunikation, Herstellung/Vermarktung, Boutique, Erstellung und Management von Veranstaltungen.

Impression : Impressions Modernes - Imprimé sur papier PEFC / Ne pas jeter sur la voie publique

© Crédits photo : Cyril Crespeau / Jean Delmarcy / Dominique Guillot / S. Demellier, MA. Guillot - Valence Romans Tourisme / Eric Caillet - Ville de Valence / JB Fabry - La Drôme Tourisme / IneaStudio-AlaArchitectes / Zoo Upie / Viadyslav, Miami beach forever - Shutterstock.com

Impression : Impressions Modernes - Imprimé sur papier PEFC / Ne pas jeter sur la voie publique

La Région Auvergne-Rhône-Alpes

VALLEE DE L'ISERE

ROMANS

TOURISME

DRÔME

ISÈRE

ARDÈCHE

SAVOIE

HAUTE-SAVOIE

HAUTE-LOIRE

SAVONNÈRE

SAVONNÈRE

SAVONNÈRE

SAVONNÈRE

SAVONNÈRE

SAVONNÈRE

SAVONNÈRE

SAVONNÈRE

SAVONNÈRE

SAVONNÈRE

SAVONNÈRE

SAVONNÈRE

SAVONNÈRE

SAVONNÈRE

SAVONNÈRE

SAVONNÈRE

SAVONNÈRE

SAVONNÈRE

SAVONNÈRE

SAVONNÈRE

SAVONNÈRE

SAVONNÈRE

SAVONNÈRE

SAVONNÈRE

SAVONNÈRE

SAVONNÈRE

SAVONNÈRE

SAVONNÈRE

SAVONNÈRE

SAVONNÈRE

SAVONNÈRE

SAVONNÈRE

SAVONNÈRE

SAVONNÈRE

SAVONNÈRE

SAVONNÈRE

SAVONNÈRE

SAVONNÈRE

SAVONNÈRE

SAVONNÈRE

SAVONNÈRE

SAVONNÈRE

SAVONNÈRE

SAVONNÈRE

SAVONNÈRE