

A l'abri de l'imposante muraille du synclinal perché de Saoû, vous passerez près des ruines de Pradas et vous profiterez aussi de vues dégagées sur la vallée du Roubion.

Attention : passage à gué sur l'itinéraire.

DESCRIPTIF PAS-A-PAS

- 1 Du parking, suivre la route goudronnée sur 3.6km en direction du Haut-Célas.
- 2 A La Cure, se diriger vers Tavau. Laisser à gauche la route de Jossaud et poursuivre au pied de la maison Cagnard.
- 3 Longer le hameau ruiné de Bompard, franchir le ruisseau de l'Eyzarette à gué et remonter à flanc en face. Le sentier longe les ruines du hameau du Pradas et attaque la pente en larges lacets.
- 4 Au poteau **Serre Antoine (alt. 835m)**, prendre la piste à droite et traverser le hameau de Barry.
- 5 Au carrefour (citerne DFCI), descendre par la route à gauche. A la fin de la forte pente descendante, tourner à droite sur la route.
- 6 Laisser Le Bouvet à gauche et prendre en face dans une épingle un sentier descendant dans le bois.
- 7 Le chemin serpente jusqu'au ruine du Vignal où il oblique à droite. Aux Benoîts, continuer par la route à gauche.
- 8 Passer devant la mairie de **Mornans (alt. 461m)**, puis s'engager sur un sentier à droite pour rejoindre le point de départ.

La tour de Mornans

La tour de Mornans fut construite très probablement au XIIIe siècle en pleine guerre des Evêques entre l'évêque de Die et le comte de Valentinois, dont le seigneur de Mornans était vassal. Visible lors de la randonnée, elle domine la vallée du Roubion. Cette tour de 16 mètres de haut traduit la stratégie militaire à l'époque romane. Sa forme cylindrique lui conférerait les caractéristiques d'une place forte efficace : résistante aux béliers de l'agresseur et offrant une bonne vision sur la vallée, elle garantit une plus grande efficacité aux défenseurs postés à son sommet. Aujourd'hui en ruine, elle a été consolidée récemment pour trôner sur la vallée du Roubion encore longtemps ! Attention : il est formellement interdit de s'approcher de la tour de Mornans pour risque d'effondrement.





Réalisation : Département de la Drôme - Service ESN - 07/2023 / Textes : CDRP 26 / photo : Jonas Huguier



VALLÉE DE LA DRÔME

SERRE ANTOINE



-  Mornans
-  11.8 km
-  500 m
-  4h 15mn

Peu difficile

LES BONS PLANS A PIED

Office de tourisme du Val de Drôme
04 75 63 10 88
valleedeladrome-tourisme.com



Partir avec la carte IGN est vivement recommandé. Prévoir eau et nourriture et des vêtements adaptés à la marche. Prévoir sa sortie en fonction de son niveau et de la météo.



Départ : Haut Célas, 400m avant le hameau de Devès

Balises : 

Effort :



Peu difficile

Technicité :

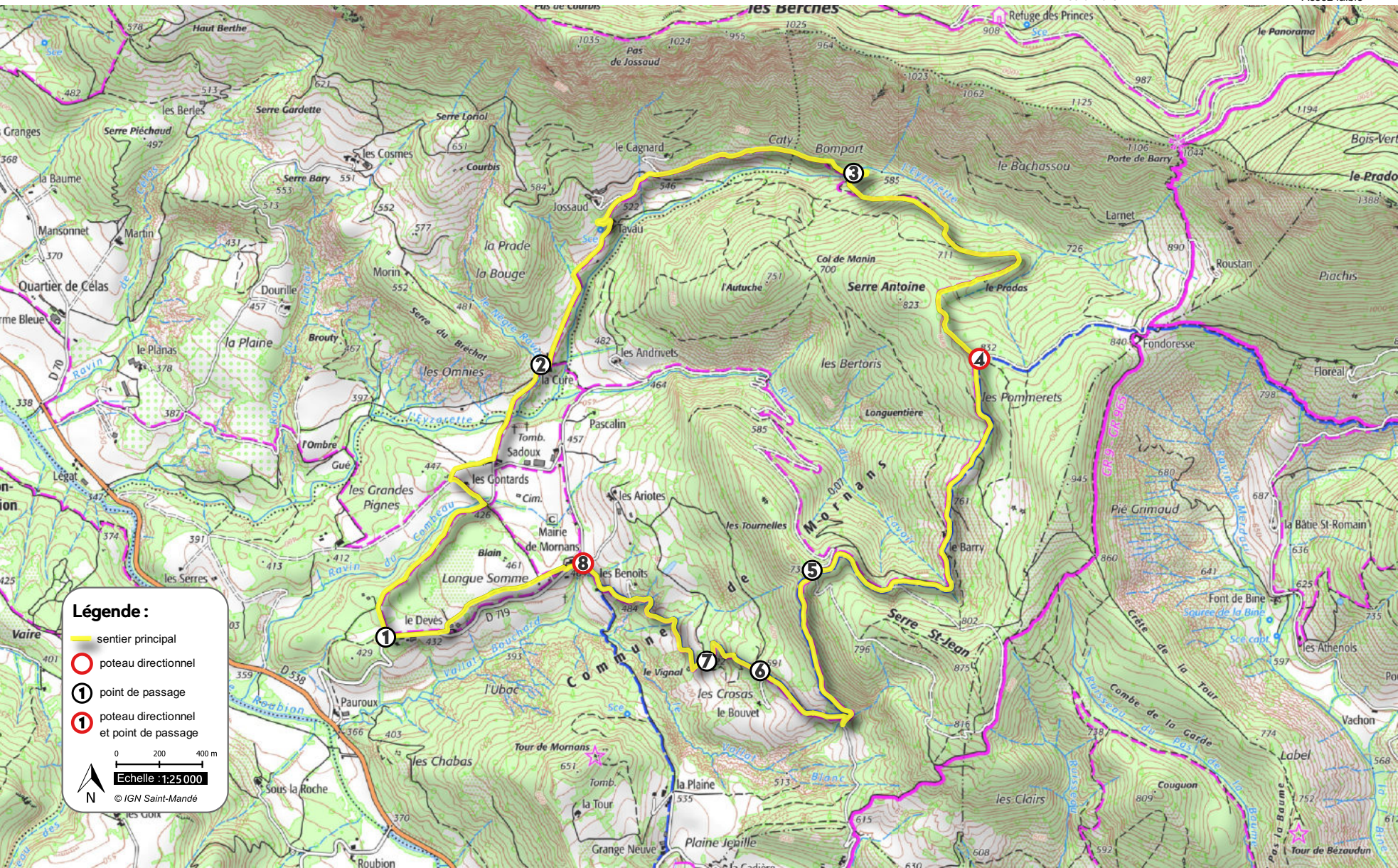


Assez facile





Risque :



Assez faible



Légende :

-  sentier principal
-  poteau directionnel
-  point de passage
-  poteau directionnel et point de passage

