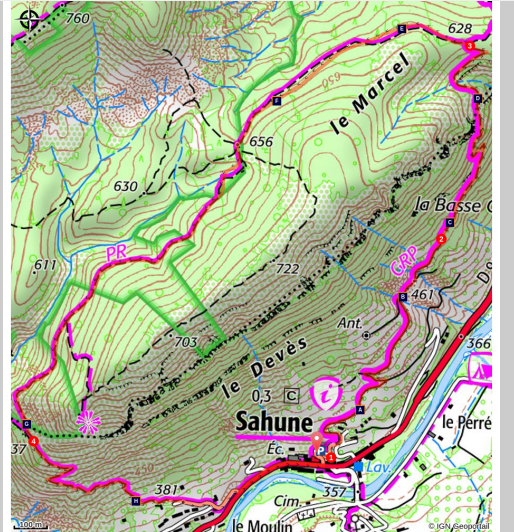


SAHUNE - Marcel et Devès

Sahune



Vallée de l'Eygues (Manon SAPHORE - PNR Baronnies provençales)

Une découverte du petit village de Sahune depuis les hauteurs du Devès, offrant de nombreux points de vue sur la vallée de l'Eygues.

Une randonnée au départ de Sahune, où le sentier évolue à flanc de falaise entre rochers, oliveraies et garrigues dans une première partie, où la chance d'apercevoir des vautours se fera peut-être présente. L'effort de la montée ne manquera pas d'être récompensé par une poursuite à l'ombre des sous-bois, offrant de nombreux points de vue sur la montagne d'Angèle et le plateau d'Eyroles. Manon SAPHORE, stagiaire au Pnr des Baronnies provençales

Infos pratiques

Pratique : À PIED

Durée : 2 h 30

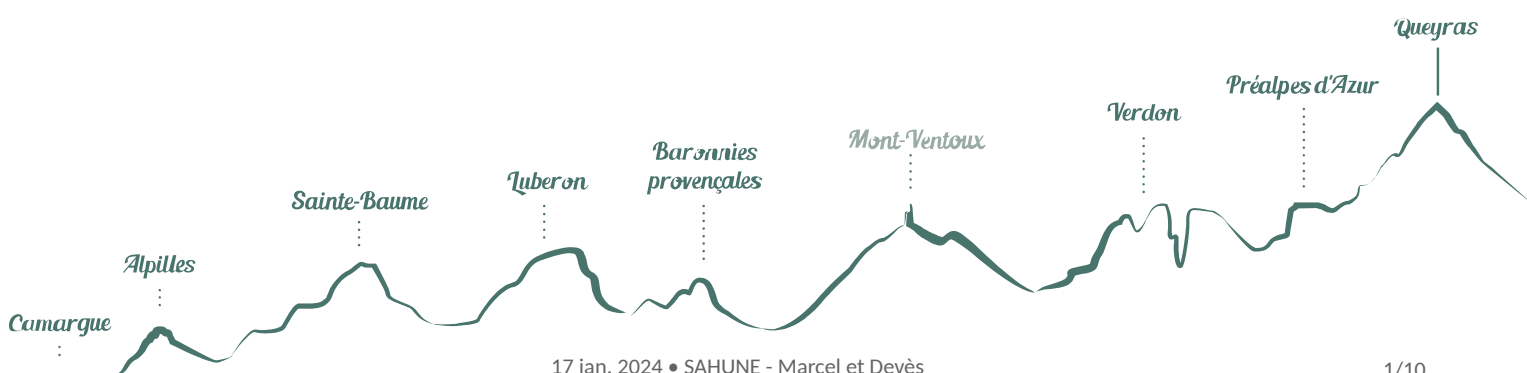
Longueur : 5.7 km

Dénivelé positif : 301 m

Difficulté : Facile

Type : Boucle

Thèmes : Flore, Sommet



Itinéraire

Départ : Parking de la mairie, Sahune

Arrivée : Sahune

Balisage :  GRP®  PR

Du parking, remonter en direction de la mairie, sur environ 150m, puis s'engager dans la rue "Chemin des randonneurs".

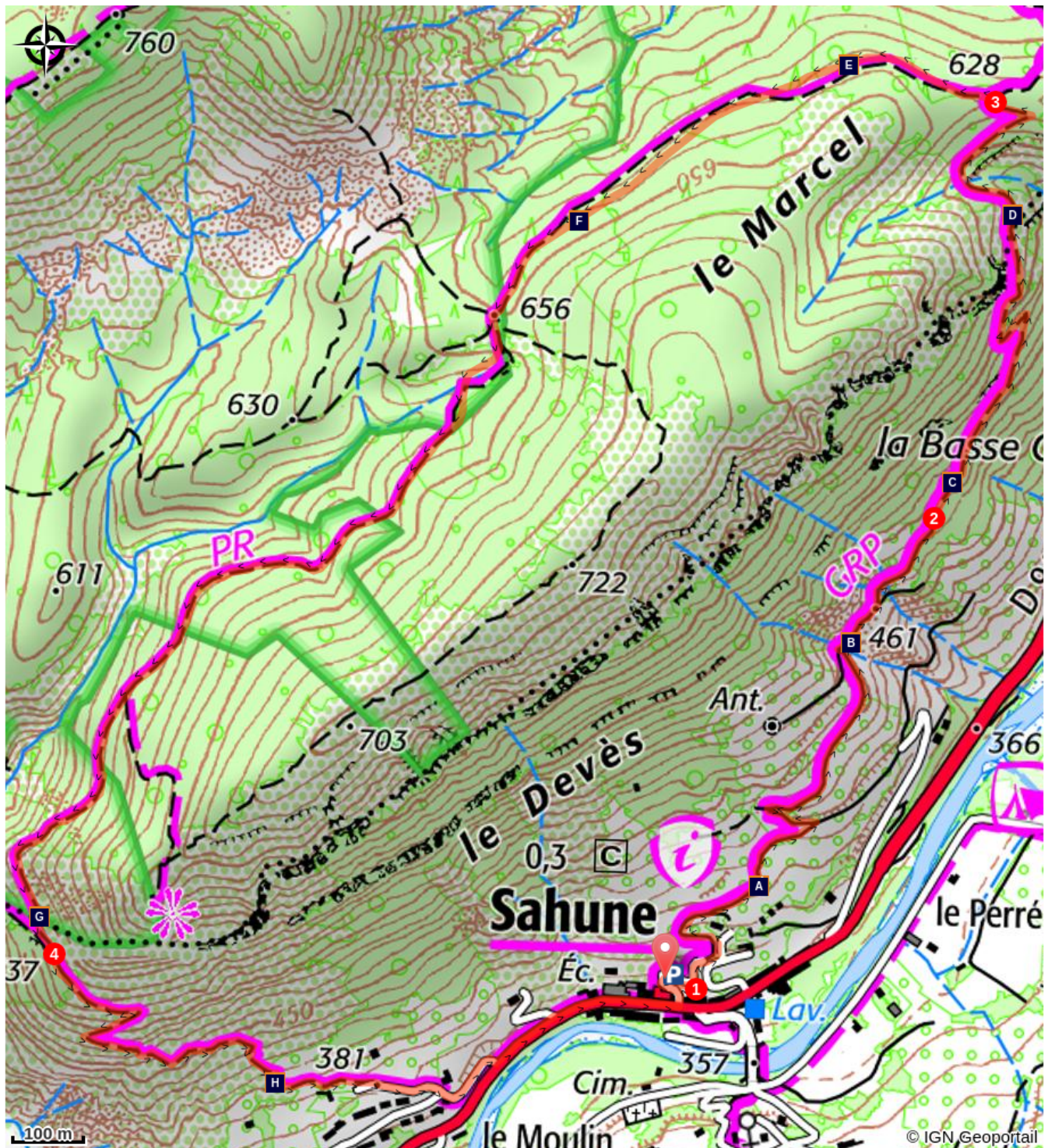
1- Traverser le parking pour continuer en direction d'un chemin menant aux oliveraies. Poursuivre dans les cultures pendant environ 1km. Quitter la piste pour s'engager dans un petit sentier caillouteux et le suivre sur environ 1km.





2- Passer le cabanon de pierre sèche puis déboucher au collet "La Bergerie". S'engager à gauche vers le sommet du Devès, suivre le sentier jusqu'à déboucher dans la clairière du Marcel.





3- Au croisement "Le Marcel", s'engager sur le sentier de gauche, en direction de Sahune sur environ 900m. À la bifurcation, continuer tout droit puis franchir plusieurs pierriers en contournant la montagne par le versant sud.

4- Poursuivre la descente en lacets avant de longer les oliveraies. Au croisement rejoignant la route D94, s'engager à gauche (prudence !) puis emprunter la piste aménagée pour rejoindre le point de départ.

Sur votre chemin...



-  L'or noir des Baronnies (A)
-  Le rocher du Bramard (C)
-  Les chênes têtards (E)
-  D'Eygues en Aygues (G)

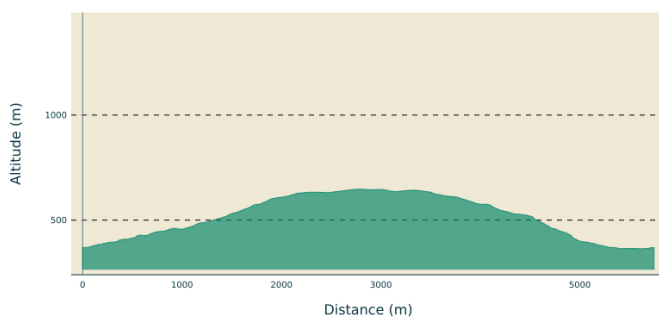
-  Le Devès (B)
-  Le vieux village de Sahune (D)
-  La montagne d'Angèle (F)
-  Les genévriers (H)

Toutes les infos pratiques

⚠️ Recommandations

- Après le point 4 : traversée de route départementale, prudence !
- RESPECTER LA TRANQUILLITE du lieu où on se promène, [éviter de crier](#) et ne pas utiliser d'instruments ou d'appareils sonores (radio, etc.), par respect pour les autres usagers mais aussi pour la [quiétude de la faune](#), notamment en périodes de reproduction et d'hivernage où les animaux sont beaucoup plus vulnérables.
- Éviter de cueillir les plantes sauvages : certaines d'entre elles sont [protégées](#).
- Une partie de l'itinéraire est fortement [exposée au soleil](#), prendre l'équipement nécessaire (eau, casquette, crème solaire, ...) pour les chaudes journées d'été. Privilégier un [départ tôt le matin](#) pour éviter les heures chaudes de la journée.
- RISQUE INCENDIE. Le feu est l'ennemi de la forêt... et du randonneur ! [Ne pas fumer](#) en forêt et [ne pas allumer de feu](#), d'autant que quelle que soit la saison, c'est [interdit](#) ! Et en période estivale, avant de partir en balade, se renseigner sur les [conditions et réglementations d'accès aux massifs forestiers](#).

Profil altimétrique



Altitude min 364 m
Altitude max 647 m

Accès routier

Depuis Nyons (16km), suivre la D94 jusqu'à Sahune.

Depuis Rosans (25km), suivre la D994 puis la D94 jusqu'à Sahune.

Parking conseillé

Parking du bord de l'Eygues

Lieux de renseignements

Maison du Parc naturel régional des Baronnies provençales



575 Route de Nyons – La plaine du Pont, 26510 Sahune

smbp@baronnies-provencales.fr

Tel : +33 (0)4 75 26 79 05

<http://www.baronnies-provencales.fr/>

OT Baronnies en Drôme Provençale - Nyons

Place de la Libération, 26110 Nyons

info@baronnies-tourisme.com

Tel : +33 (0)4 75 26 10 35

<http://www.baronnies-tourisme.com>

OT Baronnies en Drôme Provençale - Rémuzat

Place du Champ de Mars, 26510 Rémuzat

remuzat@baronnies-tourisme.com

Tel : +33 (0)4 75 27 85 71

<http://www.baronnies-tourisme.com>

Sur votre chemin...



L'or noir des Baronnies (A)

Les oliveraies des Baronnies constituent une véritable économie, réparties autour de deux pôles principaux : Nyons et Buis-les-Baronnies. Implantée depuis plus de 2000 ans, cette culture prend une place importante dans l'activité locale dès le Moyen-Âge. La variété Tanche, résistante au gel, est dominante dans les oliveraies. Dès 1960, des démarches sont engagées pour faire reconnaître l'huile d'olive l'Olive Noire de Nyons comme des produits d'excellence, avant d'être labellisé AOP en 1994.


Crédit photo : Manon SAPHORE - PNR Baronnies provençales



Le Devès (B)

Les noms de lieu "Devès" ou "Deffens" indiquent que, dans les quartiers appelés ainsi, le paturage des bêtes et le ramassage du bois étaient réglementés et généralement interdits du printemps à l'automne. Ces interdictions existent depuis le Moyen Âge au moins. À Sahune, il s'agissait en contrôlant ces usages, d'éviter une érosion excessive des secteurs de marnes grises situés au dessus des oliveraies, et en contrebas de la crête.

Crédit photo : Archives départementales de la Drôme



Le rocher du Bramard (C)

Le Bramard (ou Bramant) est un rocher emblématique, veillant du haut de ses 936 mètres, sur le village de Sahune. Ce rocher caractéristique est aisément reconnaissable par son allure anthropomorphe. Cette singularité est quelquefois discutée : si certaines personnes y voient le profil d'un vieux sage barbu, d'autres y voient celui d'un sphinx ou encore, pour les plus imaginatifs, la tête d'un gorille. À vous de choisir !

Crédit photo : Manon SAPHORE - PNR Baronnies provençales



Le vieux village de Sahune (D)

Le village de Sahune, aujourd'hui situé le long de l'Eygues, est dominé par les ruines du vieux village et du château, abandonnés à la fin des années 1930. Il a compté jusqu'à 800 habitants et rassemblait au XIXe siècle plus de 75 cordonniers. Le manque d'eau, l'ensoleillement trop faible, l'éloignement de la route actuelle, terminée vers 1840, expliquent le déplacement des activités principales (économiques, artisanales et administratives) vers le nouveau village.

Crédit photo : Manon SAPHORE - PNR Baronnies provençales



Les chênes têtards (E)

Dans les sous-bois, se trouvent des chênes aux allures singulières, communément appelés "chênes-têtards" ou "chênes à rames". Ils doivent cette forme à une pratique ancienne : tous les automnes, les bergers coupaient les branches des arbres, encore chargées de feuilles, pour les donner en paturage aux chèvres et aux moutons. Ce sont souvent des arbres creux qui abritent une faune originale et protégée et qui contribuent ainsi à renforcer la biodiversité.

Crédit photo : Pnr des Baronnies provençales



La montagne d'Angèle (F)

D'ici vous pouvez admirer la montagne d'Angèle au nord-est, dont le sommet (appelé le Merlu), culmine à 1606 mètres d'altitude. C'est un des massifs emblématiques des Baronnies provençales. Ce vaste espace montagnard, en parti privé, est dévolu au pâturage ovin. Il est situé aux limites du climat méditerranéen, ce qui permet l'expression d'une grande variété d'espèces (faune et flore) d'affinité montagnarde ou méditerranéenne : Aigle royal (*Aquila chrysaetos*), Fauvette pitchou (*Sylvia undata*), Hêtre commun (*Fagus sylvatica*).

Crédit photo : Manon SAPHORE - PNR Baronnies provençales



D'Eygues en Aygues (G)

Depuis sa source à Saint-André-de-Rosans, jusqu'à son confluent avec le Rhône près d'Orange, l'Eygues, dont le cours fait plus de 100km de long, traverse une bonne part du territoire baronnard. En passant de la Drôme au Vaucluse, son nom évolue : le E inaugural est remplacé par un A. Ce changement laisse penser que son nom viendrait du latin "Aqua", c'est à dire l'eau. Mais son vrai nom latin est "Icarius", dont la signification n'est pas connue.

Crédit photo : Manon SAPHORE - PNR Baronnies provençales



Les genévriers (H)

On trouve dans les Baronnies provençales différentes espèces de genévriers, dont, le Genévrier commun (*Juniperus communis*), le Genévrier Cade (*Juniperus oxycedrus*), le Genévrier de Phénicie et le Genévrier thurifère (*Juniperus thurifera*) appelé aussi "Lou sabin". Il existe, dans les falaises du Devès, un "sabinier" remarquable indiquant l'heure depuis au moins trois siècles, comme le montre une délibération de 1735, qui imposait une amende de 100 livres à quiconque couperait "le sabinier qui sert de montre solaire à la communauté".

Crédit photo : PNR Baronnies provençales



- En aucun cas les auteurs des contenus de ce site ne sauraient être tenus pour responsables de problèmes ou d'accidents sur les itinéraires cités.
- Cependant, nous comptons sur vous pour signaler toutes contradictions importantes entre cette fiche et le terrain.
- Pensez également à signaler les éventuels problèmes rencontrés pendant votre balade sur <http://sentinelles.sportsdenature.fr> (erreur de balisage, panneau défectueux, pollution, conflit d'usages...).
- La vente de cette fiche est autorisée au coût d'impression.
- Ne pas jeter dans la nature.

L'outil Geotrek a été financé par l'Union européenne, le Parc national des Ecrins et le Parc national du Mercantour.

Le projet Chemins des Parcs est financé par la Région Provence-Alpes-Côte-d'Azur et les Parcs naturels régionaux des Alpilles, de Camargue, du Luberon, du Queyras et du Verdon.

Ce projet partenarial rassemble également le Comité Régional du Tourisme, les agences départementales de développement touristique, les offices de tourisme et les syndicats d'initiative.

- The authors of this website will in no case be held responsible for problems or accidents on the routes mentioned.
- We count on you to point out any inconsistency between this content and the field itineraries
- Please report any problems encountered on the routes (route marking problems, defective panels, pollution, conflict of uses ...) on <http://sentinelles.sportsdenature.fr>
- The sale of this sheet is authorized at the cost of printing
- Please don't litter

The Geotrek tool was funded by the European Union, the Ecrins National Park and the Mercantour National Park.

The Chemins des Parcs project is funded by the Provence-Alpes-Côte-d'Azur Region and the regional nature parks of Alpilles, Camargue, Luberon, Queyras and the Verdon.

This project was developed in partnership with the Regional Tourism Committee, the departmental tourist development agencies, and tourist offices.

www.cheminsdesparcs.fr

*Tours et détours dans les Parcs naturels régionaux
de Provence-Alpes-Côte d'Azur*

Avec le soutien de

