

Balade

à tous les vents



Je suis partout autour de vous, je vous vois mais vous ne me voyez pas. J'investis votre corps mais rassurez-vous, je ne suis pas un fantôme. Je peux être parfumé, et vous procurer des sensations agréables... ou totalement désagréables ! **Je peux être froid ou chaud selon la saison.** Sans moi, beaucoup de la vie sur terre serait impossible, sans moi, pas un son, pas une odeur ne peuvent se propager.

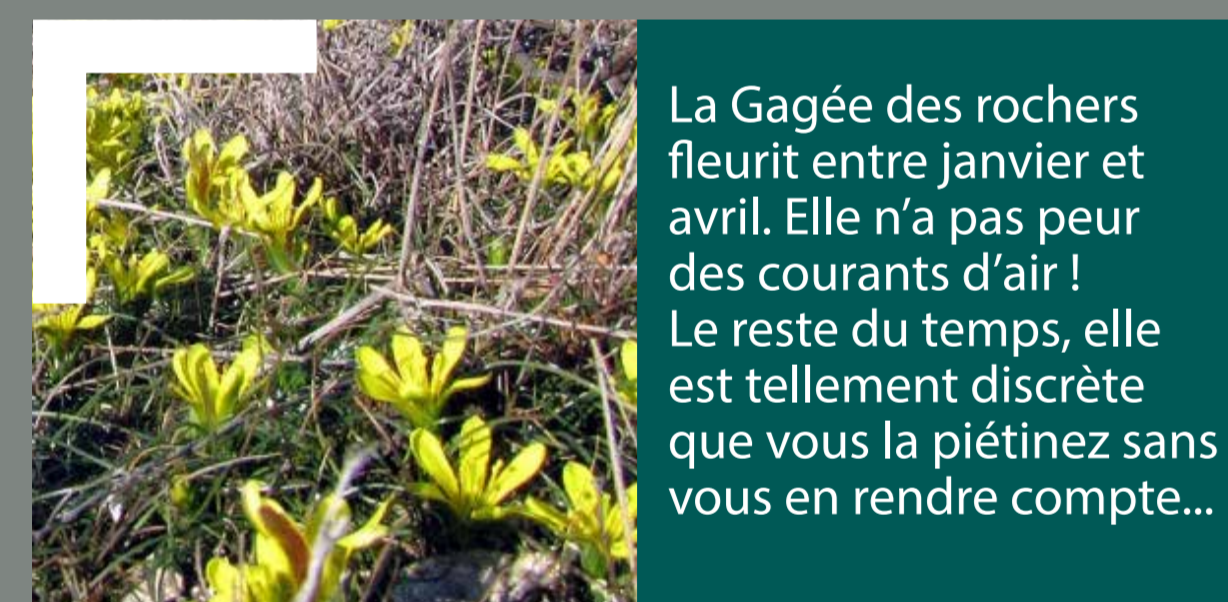
Alors, ça vous dirait de prendre l'air, ou un bon coup de vent ? Car c'est bien de moi qu'il s'agit !

Vous avez bien raison, c'est agréable de se promener à Pierre-Aiguille, d'oublier un peu le stress de la vie quotidienne, de me respirer ici, à la campagne, loin des gaz d'échappement et des fumées des usines dont l'homme m'embarrasse un peu trop.

Inspirez un bon coup, et allons-y, je vais vous transporter le long du chemin et **vous faire découvrir tous les services que je rends à la Nature !**

Au fait, **suivez mon amie l'Hirondelle**, et surtout, merci de bien rester sur le chemin, sinon je vais vous souffler dans les bronches !

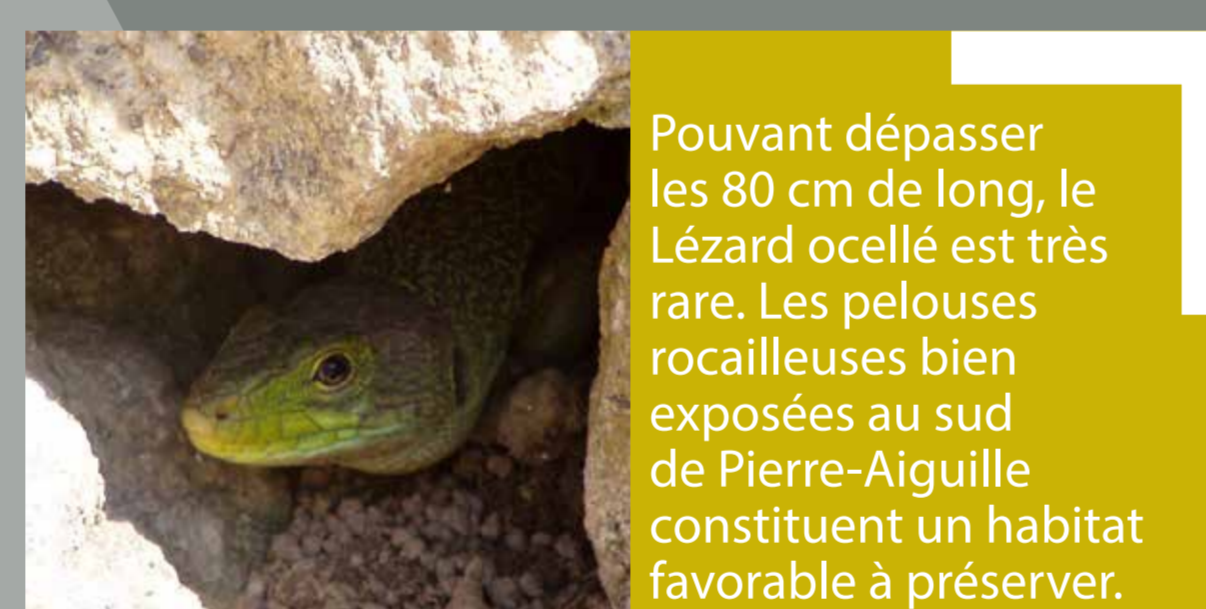
Bienvenue à Pierre-Aiguille !
Vous êtes invités à découvrir toutes les richesses de ce site naturel.
Site d'observation de la migration des oiseaux, c'est aussi un espace qui recèle de nombreuses espèces protégées, dont la Gagée des rochers et le Lézard ocellé.



La Gagée des rochers fleurit entre janvier et avril. Elle n'a pas peur des courants d'air ! Le reste du temps, elle est tellement discrète que vous la piétinez sans vous en rendre compte...



L'Éillet du granite fleurit entre juin et août. Elle est immanquable... Et protégée ! On ne touche pas, merci.



Pouvant dépasser les 80 cm de long, le Lézard ocellé est très rare. Les pelouses rocailleuses bien exposées au sud de Pierre-Aiguille constituent un habitat favorable à préserver.



Le Milan noir est un charognard qui débarrasse les berges du Rhône des poissons morts. L'air de rien, il remplit une sacrée mission de service public !

Pierre-Aiguille



ESPACE NATUREL SENSIBLE

Ce massif granitique est un petit morceau du Massif Central isolé en rive gauche du Rhône reconnu comme un Espace Naturel Sensible (ENS) sur une superficie de 70 ha. On y trouve des prairies sèches et un grand nombre d'espèces protégées. C'est aussi un point de passage de référence des oiseaux migrateurs.

Les « ENS » à proximité

Cinq sites ont été inventoriés. Les objectifs de gestion de ces ENS sont : la préservation de l'intégrité des sites, la gestion durable des milieux naturels et agricoles, et bien entendu l'accueil pour que tous puissent découvrir les richesses du territoire.

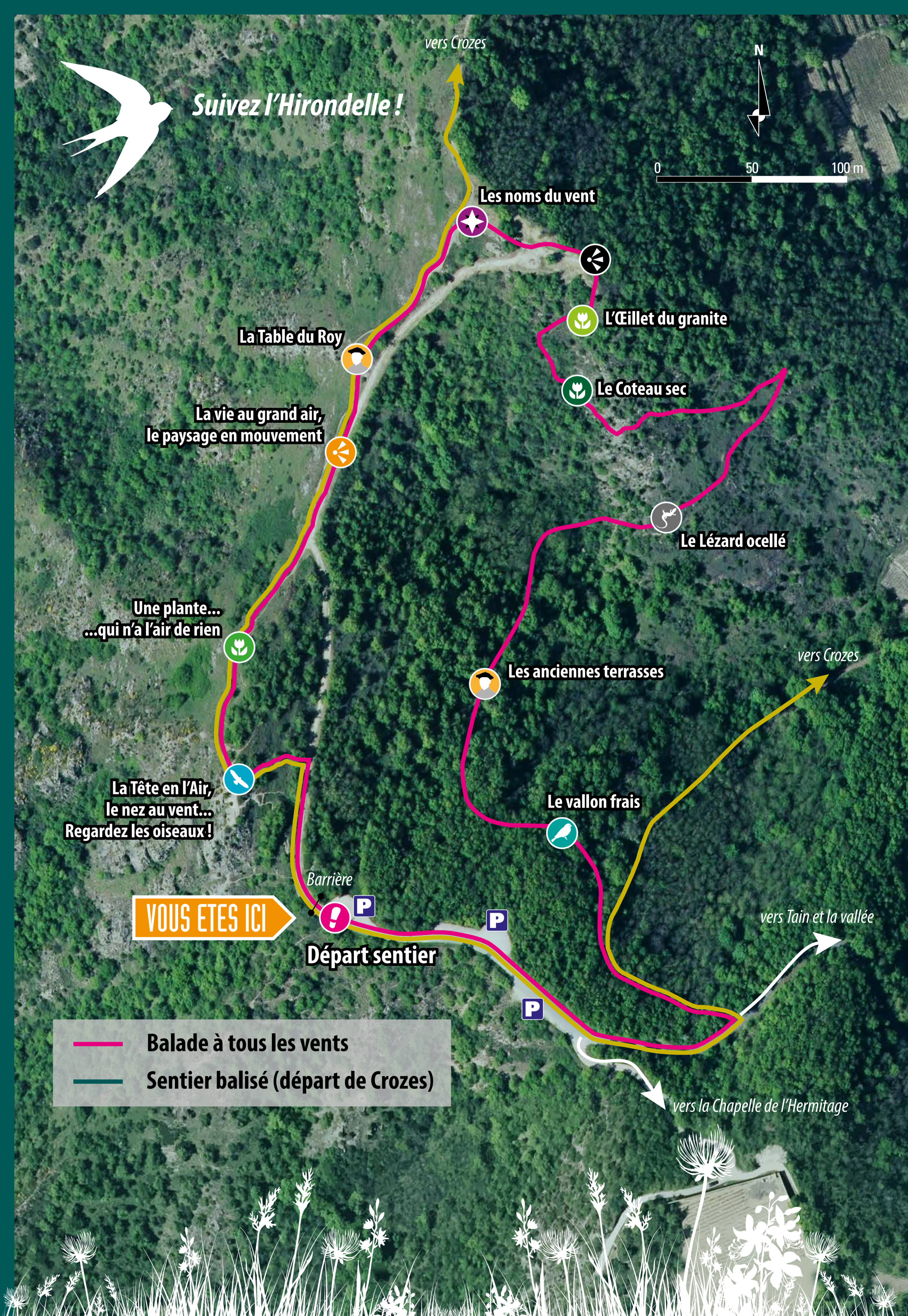
Les quatre autres ENS sont les Gorges du Doux, du Duzon et de la Daronne, sur dix communes entre Tournon-sur-Rhône et Boucieu-le-Roi, le Bassin des Musards (La Roche-de-Glun), l'ancien lagunage de Larnage (zone humide), et l'étang du Mouchet à Chavannes.

DURÉE DU PARCOURS



1h30

Bonne balade !



Ce parcours traverse des espaces naturels non aménagés mais aussi une petite route ouverte à la circulation automobile, ce qui implique de notre part la plus grande prudence. Ne sortons pas du sentier balisé car nous sommes en grande partie sur des propriétés privées et nous risquons de piétiner des plantes protégées.

Nous ne sommes pas seuls : respectons les autres usagers, coureur des bois, chasseur, vététiste ou simple marcheur, restons courtois !

Les propriétaires et les gestionnaires de ce vaste espace ne peuvent être tenus pour responsables dans l'hypothèse d'un accident survenant sur le parcours indiqué sur la carte, et ce quelles que soient les causes.

Parcours découverte



La faune est sensible au dérangement



Vélo toléré sur la piste exclusivement



Milieux secs très sensibles, danger !



Pour la sécurité et la tranquillité de tous



Pour le plaisir des yeux uniquement



C'est mieux dans votre poubelle



Pour plus d'informations OFFICE DE TOURISME
HERMITAGE TOURNONNAIS HERBASSE
Offices de Tourisme de France +33(0)4 75 08 10 23

Merci aux partenaires du projet

