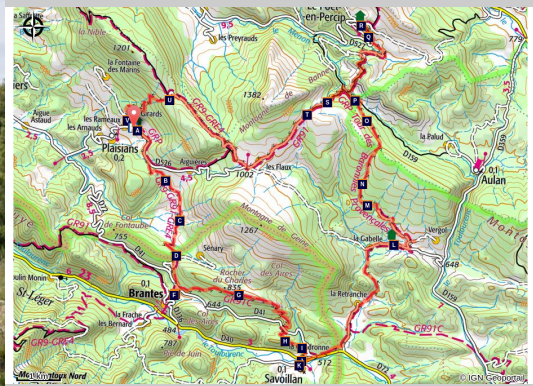


# PLAISIANS - Cols et villages perchés des Baronnies provençales

Plaisians



Traversée du Rocher du Charles (Anne-Lore MESNAGE)

*Entre petits villages perchés et flore locale, venez découvrir l'ambiance du sud des Baronnies, le tout sous l'œil bienveillant du Mont-Ventoux.*

« Située à cheval entre la Drôme et le Vaucluse, cette itinérance sur deux jours est un lieu parfait pour découvrir les magnifiques paysages partagés entre le Parc naturel régional des Baronnies provençales et celui du Mont Ventoux. Déambuler dans les ruelles des petits villages de Brantes, Savoillan et Poët-en-Percip est un vrai plaisir pour les yeux. L'odeur de la flore locale permet quant à elle de s'imprégner de l'ambiance provençale. » Léo MICHELET, stagiaire au Pnr des Baronnies provençales.

## Infos pratiques

Pratique : À PIED

Durée : 2 jours

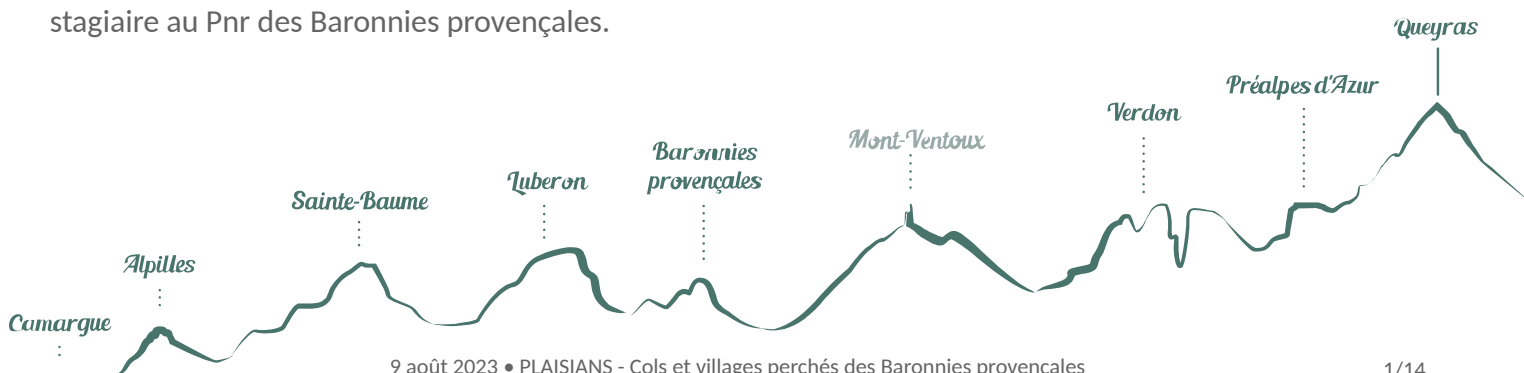
Longueur : 38.4 km

Dénivelé positif : 1546 m

Difficulté : Moyen

Type : Itinérance

Thèmes : Flore, Patrimoine et histoire, Sommet



# Itinéraire

Départ : Hameau "Les Girards", Plaisians

Arrivée : Plaisians

Balisage :  GR®

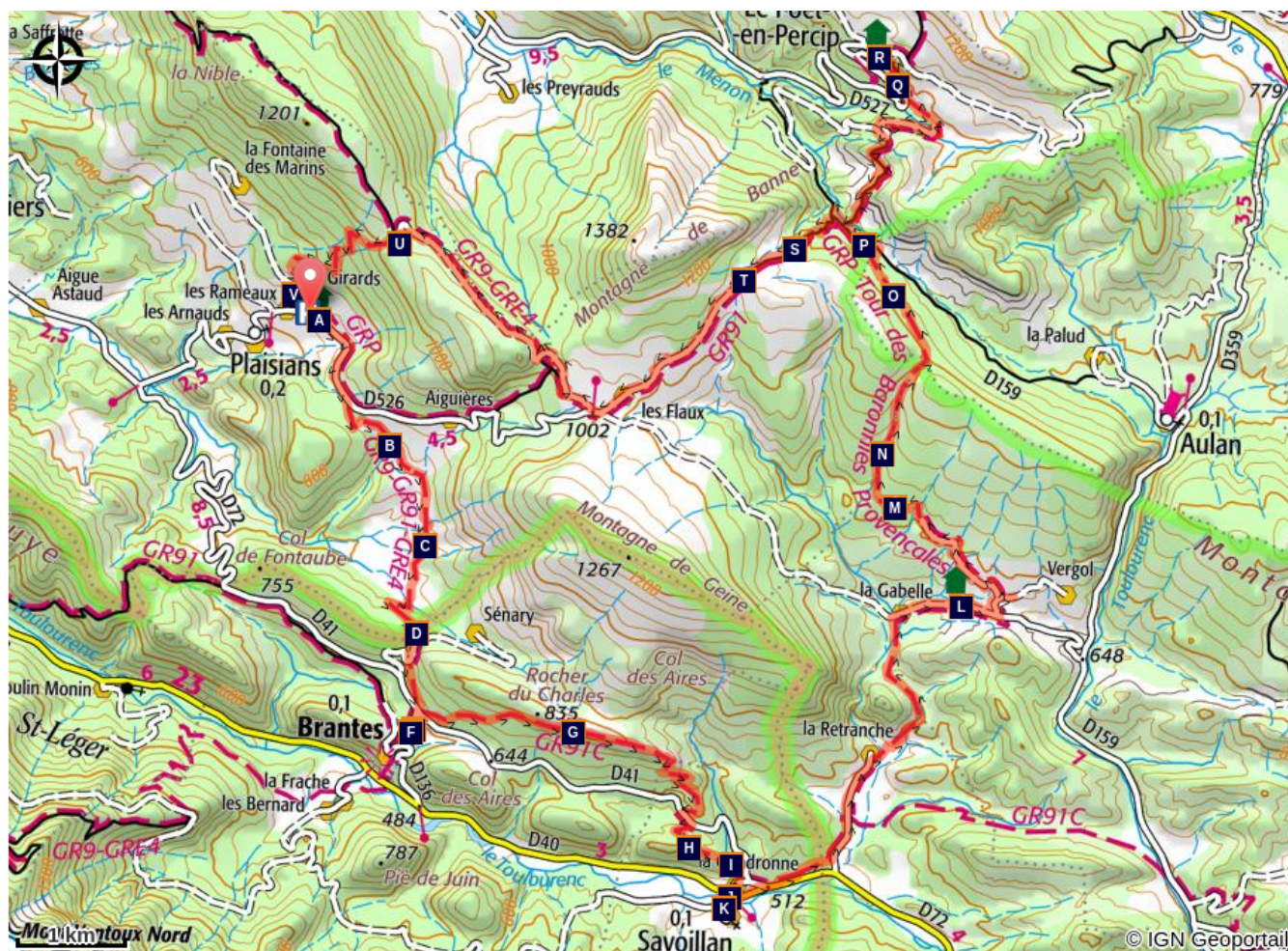
La première étape, au départ de Plaisians jusqu'à Vergol, emprunte le GRP Tour des Baronnie provençales. Elle commence par une partie relativement plate jusqu'au village de Brantes, monte ensuite sur les crêtes du Rocher du Charles, puis redescend au village de Savoillan pour finir par une montée jusqu'au gîte de Vergol. La deuxième étape continue sur le GRP en montant jusqu'au col de la Bohémienne. Le chemin emprunte ensuite le GR 91 en passant par les Col de la Jas et de Geine. Il se poursuit tranquillement par le GR 9 pour atteindre le Col de Font-Combran et retourne au point de départ.

## Étapes :

1. PLAISIANS - MONTBRUN-LES-BAINS - Cols et villages perchés des Baronnie provençales - jour 1  
18.4 km / 769 m D+ / 6 h
2. MONTBRUN-LES-BAINS - PLAISIANS - Cols et villages perchés des Baronnie provençales - jour 2  
24.5 km / 1048 m D+ / 5 h 30



# Sur votre chemin...



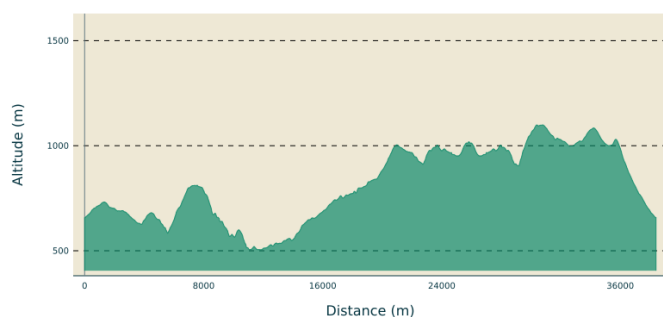
-  Village de Plaisians (A)
-  Cèdre de l'Atlas (C)
-  Les ruines du château féodal de Brantes (E)
-  Face au Mont Ventoux (G)
-  Aphyllante de Montpellier (I)
-  Village de Savoillan (K)
-  Mur en pierre sèche (M)
-  Sauge des prés (O)
-  Les Tilleuls des Baronnies (Q)
-  Une prairie aux cheveux d'ange (S)
-  Col de Font-Combran (U)
-  Spartier à tiges de jonc ou Genêt d'Espagne (B)
-  Evernia prunastri (D)
-  Brantes, petit village perché (F)
-  Orchis pyramidal (Anacamptis pyramidalis) (H)
-  Le Toulourenc, une rivière à préserver (J)
-  La terre noire des Baronnies provençales (L)
-  Thym (N)
-  Col de la Bohémienne (P)
-  Poët-en-Percip (R)
-  Col de la Jas (T)
-  Chapelle Saint-Roch (V)

# Toutes les infos pratiques

## ⚠️ Recommandations

- RESPECTER LA TRANQUILLITE du lieu où on se promène, [éviter de crier](#) et ne pas utiliser d'instruments ou d'appareils sonores (radio, etc.), par respect pour les autres usagers mais aussi pour la [quiétude de la faune](#), notamment en périodes de reproduction et d'hivernage où les animaux sont beaucoup plus vulnérables.
- Éviter de cueillir les plantes sauvages : certaines d'entre elles sont [protégées](#).
- Une partie de l'itinéraire est fortement [exposée au soleil](#), prendre l'équipement nécessaire (eau, casquette, crème solaire, ...) pour les chaudes journées d'été. Privilégier un [départ tôt le matin](#) pour éviter les heures chaudes de la journée.
- RISQUE INCENDIE. Le feu est l'ennemi de la forêt... et du randonneur ! [Ne pas fumer](#) en forêt et [ne pas allumer de feu](#), d'autant que quelle que soit la saison, c'est [interdit](#) ! Et en période estivale, avant de partir en balade, se renseigner sur les [conditions et réglementations d'accès aux massifs forestiers](#).

## Profil altimétrique



Altitude min 505 m  
Altitude max 1099 m

## Accès routier

Depuis Vaison-la-Romaine (25 km), prendre la D938, la D5 et la D72.

## Parking conseillé

Se garer sur le bord droit de la route, au niveau du croisement entre la D526 et le chemin des Girards, en contrebas du hameau.

## Lieux de renseignements

Maison du Parc naturel régional des Baronnies provençales



575 Route de Nyons - La plaine du Pont, 26510 Sahune

[smbp@baronnies-provencales.fr](mailto:smbp@baronnies-provencales.fr)

Tel : +33 (0)4 75 26 79 05

<http://www.baronnies-provencales.fr/>

OT Baronnies en Drôme Provençale - Buis-les-Baronnies

14 Boulevard Michel Eysseric, 26170 Buis-les-Baronnies

[buis@baronnies-tourisme.com](mailto:buis@baronnies-tourisme.com)

Tel : +33 (0)4 75 28 04 59

<http://www.baronnies-tourisme.com>

OT Baronnies en Drôme Provençale - Montbrun-les-bains

[montbrun@baronnies-tourisme.com](mailto:montbrun@baronnies-tourisme.com)

Tel : +33 (0)4 75 28 82 49

<http://www.baronnies-tourisme.com>

# Sur votre chemin...

---



## Village de Plaisians (A)

L'unique route permettant d'accéder à ce village à flanc de montagne chemine par la Clue de Plaisians, véritable couloir naturel d'une trentaine de mètres de long, une cinquantaine de haut et trois-quatre de large au point le plus resserré. Au XVIIe s., un prieuré et un fort furent construits à l'entrée de cette clue, afin de surveiller les passages. Plaisians, *Plazianum* en latin, peut signifier « parc », « enclos » ou encore « lieu de plaisance ». C'est en effet un lieu idéal pour les amateurs de calme et de tranquillité.

Crédit photo : Léo MICHELET - PNR Baronnies provençales

---



## Spartier à tiges de jonc ou Genêt d'Espagne (B)

Cette espèce de genêt est un arbrisseau appartenant à la famille des *Fabaceae*. Il peut mesurer 1 à 3 m de haut. A ses extrémités se trouvent des fleurs de couleurs jaunes et odorantes. Leur éclat s'observe du printemps à l'été. Ce genêt possède de nombreuses propriétés médicinales, notamment diurétique et anti-inflammatoire. Il sert également en fourrage et dans le textile. Attention néanmoins, ce genêt est très toxique !

Crédit photo : Léo MICHELET - PNR Baronnies provençales

---



## Cèdre de l'Atlas (C)

Le Cèdre de l'Atlas (*Cedrus atlantica*) est un conifère originaire de l'Atlas, massif montagneux de l'Afrique du Nord. Il a été introduit dans les reboisements du sud de la France à partir de 1860. Il possède de longues branches tombantes, sur lesquelles ses épines prennent des reflets bleutés. Parmi les nombreuses légendes du cèdre, une raconte qu'il est un symbole d'immortalité. Le parfum de son bois éloignant les insectes et les vers rongeurs des tombeaux, on l'appelait "la vie des morts".

Crédit photo : Léo MICHELET - PNR Baronnies provençales





### Evernia prunastri (D)

Evernia prunastri est une espèce de lichen. Pour mémoire les lichens sont le fruit d'une symbiose entre un champignon et une algue. Ils peuvent pousser sur d'autres plantes et ne sont pas des parasites pour leurs supports. Ils sont des indicateurs de la bonne qualité de l'air. Cette espèce est très commune dans les zones humides et peu polluées, elle est plus fréquente dans les zones ventées et éclairées. En Égypte antique, elle permettait de parfumer et faire lever le pain. Aujourd'hui, elle est utilisée en parfumerie, pour des teintures naturelles, voire en médecine traditionnelle (problèmes respiratoires et intestinaux).

Crédit photo : Léo MICHELET - PNR Baronnies provençales

---



### Les ruines du château féodal de Brantes (E)

Les ruines situées au-dessus du village sont les vestiges de l'ancien château féodal. La famille des Baux, seigneurs de Brantes entre le XIIIe et XIVe s., serait à l'origine de la fortification du château. En 1357, le Pape Innocent VI ordonne que tous les villages du Comtat Venaissin soient fortifiés. Aujourd'hui, il ne reste plus que quelques murs d'enceintes, deux tours, un puit et une voûte. Grâce à des dons, le site a pu être consolidé et sécurisé. Il accueille des expositions sur l'histoire médiévale.

Crédit photo : Léo MICHELET - PNR Baronnies provençales

---



### Brantes, petit village perché (F)

Brantes est un petit village à flanc de montagne, dominé par le Ventoux. Son nom viendrait de l'empilement de couches calcaires instable de la montagne contre laquelle il se trouve (*Brantulas* = « La branlante »). Vers les XII et XIIIe s., Brantes était un point de passage entre Mollans et Montbrun, passant de la vallée de l'Ouvèze à celle du Toulourenc. L'économie du village se base essentiellement sur l'artisanat, l'élevage de caprins et la fabrication de fromage. Déambuler dans les ruelles et passages voûtés est très agréable.

Crédit photo : Léo MICHELET - PNR Baronnies provençales

---



## Face au Mont Ventoux (G)

Culminant à 1912m d'altitude et par sa taille imposante, le Ventoux fait partie intégrante du paysage du sud-ouest du massif des Baronnies provençales, et marque notamment la limite géographique entre la Drôme et le Vaucluse. Son nom viendrait du latin "Vin" (une hauteur) et de "tur" (une distance), signifiant donc « la montagne qui se voit de loin ». La première ascension au sommet daterait de 1336 par Pétrarque. Des drailles, anciennement tracées par les bergers, servent aujourd'hui de sentiers de GR.

Crédit photo : Léo MICHELET - PNR Baronnies provençales



## Orchis pyramidal (Anacamptis pyramidalis) (H)

Cette espèce d'orchidée se trouve essentiellement sur le centre et le sud de l'Europe. Elle apprécie particulièrement les sols calcaires, les pelouses et les prairies sèches bien exposées. Son nom vient du fait que pendant la floraison (de mai à juillet), ce sont les fleurs du bas qui s'ouvrent en premières, donnant la forme d'une pyramide. Sa taille varie entre 20 et 50 cm. Elle est composée de feuilles en forme de fer de lance vertes. Ses fleurs sont petites, largement ouvertes et peuvent varier du rose clair au rose violacé.

Crédit photo : Léo MICHELET - PNR Baronnies provençales



## Aphyllante de Montpellier (I)

L'Aphyllante de Montpellier (ou Barjavou) est une plante typique de la garrigue méditerranéenne. Son nom, en grec, la désigne comme une fleur sans feuille (a = privatif, phullon = feuille, anthos = fleur : fleur sans feuille) ; elle prend en effet l'apparence de nombreuses tiges poussant en touffes, au bout desquelles sortent des fleurs bleues de mai à août. Malgré son apparente absence de feuille, elle constitue une importante ressource de pâturage très appétante pour les troupeaux ovins, notamment en hiver.

Crédit photo : Léo MICHELET - PNR Baronnies provençales



## Le Toulourenc, une rivière à préserver (J)

De régime torrentiel et d'une longueur de 39 km, cette rivière prend sa source dans la commune d'Aulan et se jette dans l'Ouvèze à Entrechaux. Le Toulourenc est sujet à une forte fréquentation pouvant occasionner une dégradation progressive de la qualité de la rivière (piétinement, barrages, déchets, ...). Il est un habitat pour plusieurs espèces de poissons, dont la Truite fario (*Salmo trutta*) et le Barbeau méridional (*Barbus meridionalis*), qui est une espèce considérée en danger en région AURA.

Crédit photo : Léo MICHELET - PNR Baronnies provençales





## Village de Savoillan (K)

Savoillan est un petit village situé à 500m d'altitude dans le département du Vaucluse, au pied du Mont-Ventoux. Des restes de petites sculptures salyennes révèlent que le village fut habité dès l'Antiquité. Du Moyen-Âge à la Révolution, le village fut terre papale enclavée en Dauphiné. La ferme Saint Agricole, installée dans un bâtiment de caractère datant du XVIIe s., est un centre expérimental pour étudier les plantes aromatiques à parfum et médicinales. Le jardin botanique compte plus de 500 espèces.

Crédit photo : Léo MICHELET - PNR Baronnies provençales

---



## La terre noire des Baronnies provençales (L)

Les marnes façonnent le paysage en dunes de roches souples aux pentes arides. Véritables témoins de la période du Crétacé Inférieur (environ -135 millions d'années), ces marnes du Valanginien sont en majorité composées de calcaire, de sable et d'argile, leur donnant cet aspect friable lorsqu'elles sont sèches. Teintées d'une couleur grise ou jaunâtre, elles sont les témoins d'une époque où l'océan recouvrait les Baronnies provençales, qui n'étaient qu'alors une immense fosse marine : le bassin Vocontien.

Crédit photo : Léo MICHELET - PNR Baronnies provençales

---



## Mur en pierre sèche (M)

Les murs en pierre sèche résultent d'une technique ancestrale de construction consistant à assembler, sans aucun mortier à liant, des moellons, blocs, ... pour monter un édifice. Le matériau utilisé est essentiellement local. Ces constructions ont différentes utilisations : murs extérieurs, abris ruraux, restanques, tours de guet, terrasse agricole, ... Depuis 2010, ce savoir-faire est inscrit à l'Inventaire du patrimoine culturel immatériel français, dans le but d'être préservé autant que possible.

Crédit photo : Léo MICHELET - PNR Baronnies provençales



### Thym (N)

Le thym est un genre de plantes de la famille des Lamiacées, qui compte plus de 300 espèces. Ces plantes peuvent être rampantes ou en coussinet et portent de petites fleurs rose pâle ou blanches. Espèce emblématique du bassin méditerranéen, la farigoule (son nom provençal) pousse naturellement sur les collines arides et rocailleuses jusqu'à 1 500 à 2 000m d'altitude, embaumant ainsi les versants. Il fait partie de la famille des Plantes à Parfum Aromatiques et Médicinales : il peut être utilisé comme aromate en cuisine, plante médicinale contre les affections respiratoires et intestinales (tisanes, huiles essentielles), ...

Crédit photo : Léo MICHELET - PNR Baronnies provençales

---



### Sauge des prés (O)

Autre Plantes à Parfum Aromatiques et Médicinales, la Sauge des prés (*Salvia pratensis*) est une plante de la famille des Lamiacées. Elle est particulièrement présente dans les prairies en terrain calcaire du pourtour méditerranéen. Sa fleur émerge entre juin et août et peut varier entre le bleu foncé et le violet. Cette espèce dispose de propriétés médicinales servant à la digestion et est antispasmodique (spasme musculaire). Avant l'apparition des aérosols contre l'asthme, les asthmatiques pouvaient la fumer.

Crédit photo : Léo MICHELET - PNR Baronnies provençales

---



### Col de la Bohémienne (P)

Situé à 948m d'altitude, ce col fait office de limite administrative entre les communes de Plaisians, du Poët-en-Percip et d'Aulan. Il offre une vue sur les différentes montagnes environnantes. Au sud-est, de gauche à droite : la montagne de Buc (1442m d'altitude), le Seuil (1311m d'altitude) et le Sommet du Col de Lérol (1263m d'altitude). Au nord-ouest, les roches de Trapes Loube (999m d'altitude) et les Rochers Mindrits (1114m d'altitude).

Crédit photo : Léo MICHELET - PNR Baronnies provençales



## Les Tilleuls des Baronnies (Q)

La culture du tilleul occupe une place importante dans les Baronnies provençales. Bien qu'ayant connu une crise de production à partir des années 1980, il continue d'être cueilli et valorisé. Il est notamment renommé pour son arôme et possède de nombreuses propriétés : fébrifuge (combat et guérit la fièvre), diaphorétique (facilite la transpiration), calmant et antispasmodique. Sa fleur se cueille entre la mi-juin et la mi-juillet. Son ombre, plus fraîche que d'autres espèces d'arbres, est parfaite pour se cacher du soleil.

Crédit photo : Léo MICHELET - PNR Baronnies provençales



## Poët-en-Percip (R)

Le Poët-en-Percip tire son nom de sa position (poët, qui est une déformation du latin *podium*, qui signifie « monticule ») et aussi de sa première seigneuresse, Domina Percipia. C'est elle qui est à l'origine de la dynastie des Mévouillon. C'est en 1266 qu'en son honneur le Poët fut nommé en-Percip. Ce village perché était autrefois une étape sur l'ancienne voie passante qui reliait le Buis aux hautes terres. Une seule route mène au village, ce qui permet de maintenir ce lieu paisible.

Crédit photo : Léo MICHELET - PNR Baronnies provençales



## Une prairie aux cheveux d'ange (S)

Le Stipe pennée (*Stipa pennata*), également appelée cheveu d'ange, peut mesurer entre 40 et 80 cm de haut. Son surnom vient du fait qu'elle possède de longues arêtes plumeuses blanches, semblables à de longs cheveux soyeux. On la retrouve principalement en milieux secs ensoleillés sur les côteaux et les rochers. En Rhône-Alpes, cette espèce est considérée comme vulnérable. Si vous avez la chance de l'observer, merci de ne la toucher qu'avec les yeux.

Crédit photo : Léo MICHELET - PNR Baronnies provençales



## Col de la Jas (T)

Ce col culmine à 1099m d'altitude et se situe au pied de la montagne de Serre Gautier. Il est essentiellement occupé par des graminées, preuve qu'une activité pastorale existe encore et permet d'empêcher la fermeture du milieu. Il offre une magnifique vue sur certaines montagnes des alentours. Au sud-ouest on peut y apercevoir le Mont Ventoux (1910m d'altitude) et la montagne de Geine sur sa gauche. Au nord-est on discerne sur la gauche la montagne des Tunes et plusieurs autres sommets sur la droite.

Crédit photo : Léo MICHELET - PNR Baronnies provençales



### Col de Font-Combran (U)

Culminant à 1036m d'altitude, il est le dernier col de cette itinérance. Il se situe à l'est de la Nible et offre une vue totalement imprenable sur les montagnes bordant l'Ouvèze à l'ouest. Depuis le col, on peut apercevoir notamment la montagne de la Loube et le Grand-Ferrand au nord. Au sud-ouest se tient la montagne de Bluye et juste derrière encore et toujours, le Mont Ventoux qui ne nous lâche pas du regard.

Crédit photo : Léo MICHELET - PNR Baronnies provençales

---



### Chapelle Saint-Roch (V)

Etant aujourd'hui une propriété communale, cette chapelle fût bâtie en 1833 à l'initiative de six habitants du hameau des Girards, qui souhaitaient avoir un lieu de culte proche de leur résidence. A l'époque ce hameau comptait plus de 100 habitants et représentait la plus importante concentration du village. La chapelle est construite en l'honneur de Saint-Roch, moine franciscain du XIVE s., réputé pour avoir guéri de nombreux malades atteints de la peste. Elle connut d'importantes réparations au XIXe et XXe s.

Crédit photo : Léo MICHELET - PNR Baronnies provençales





- En aucun cas les auteurs des contenus de ce site ne sauraient être tenus pour responsables de problèmes ou d'accidents sur les itinéraires cités.
- Cependant, nous comptons sur vous pour signaler toutes contradictions importantes entre cette fiche et le terrain.
- Pensez également à signaler les éventuels problèmes rencontrés pendant votre balade sur <http://sentinelles.sportsdenature.fr> (erreur de balisage, panneau défectueux, pollution, conflit d'usages...).
- La vente de cette fiche est autorisée au coût d'impression.
- Ne pas jeter dans la nature.

L'outil Geotrek a été financé par l'Union européenne, le Parc national des Ecrins et le Parc national du Mercantour.

Le projet Chemins des Parcs est financé par la Région Provence-Alpes-Côte-d'Azur et les Parcs naturels régionaux des Alpilles, de Camargue, du Luberon, du Queyras et du Verdon.

Ce projet partenarial rassemble également le Comité Régional du Tourisme, les agences départementales de développement touristique, les offices de tourisme et les syndicats d'initiative.

- The authors of this website will in no case be held responsible for problems or accidents on the routes mentioned.
- We count on you to point out any inconsistency between this content and the field itineraries
- Please report any problems encountered on the routes (route marking problems, defective panels, pollution, conflict of uses ...) on <http://sentinelles.sportsdenature.fr>
- The sale of this sheet is authorized at the cost of printing
- Please don't litter

The Geotrek tool was funded by the European Union, the Ecrins National Park and the Mercantour National Park.

The Chemins des Parcs project is funded by the Provence-Alpes-Côte-d'Azur Region and the regional nature parks of Alpilles, Camargue, Luberon, Queyras and the Verdon.

This project was developed in partnership with the Regional Tourism Committee, the departmental tourist development agencies, and tourist offices.

[www.cheminsdesparcs.fr](http://www.cheminsdesparcs.fr)

*Tours et détours dans les Parcs naturels régionaux  
de Provence-Alpes-Côte d'Azur*

Avec le soutien de

