

Après la baignade, vous pourrez terminer la descente à la nuit tombée : Vaire constitue une remarquable plateforme pour l'observation des étoiles, au pied du versant sud du synclinal de Saoû.

Attention : circuit impraticable en cas de crue du Roubion.

DESCRIPTIF PAS-A-PAS

- 1 Depuis **Francillon-sur-Roubion (alt. 360m)**, prendre la rue à gauche, direction **Bois Sec par le Roubion** et traverser le village par la rue de l'Église.
- 2 Sortir du village en suivant le chemin du Moulin. Avant d'atteindre le moulin, bifurquer à droite puis à gauche au croisement suivant. Le chemin longe les champs en dominant le Roubion.
- 3 Au bas du champ, le chemin se rétrécit et tourne à gauche pour devenir sentier descendant vers le Roubion. Suivre la rivière vers l'amont sur 600 m.
- 4 Après un passage rocheux (dangereux en période de crue !), le sentier amorce la remontée et s'éloigne sur la droite. Traverser le pré avant de grimper en sous-bois. Après quelques virages, parvenir en lisière d'un champ et atteindre **Bois Sec (alt. 425m)**.
- 5 Obliquer en épingle sur le chemin de terre à droite. Longer le champ, franchir le ruisseau à gué et poursuivre en face
- 6 A la croix, tourner à droite, monter et traverser le plateau dénudé de Vaire. Garder la direction nord-ouest, passer près de la Vierge et descendre à Francillon. Aux maisons, prendre la rue à gauche et retrouver le parking.

Le barbeau méridional

Le Roubion est le vivier naturel de poissons variés comme la truite fario, le vairon, le blageon et le chevaine. Mais c'est le barbeau méridional qui retient l'attention. Inscrit comme rare dans le livre rouge des espèces menacées de poissons d'eau douce, rédigé par l'Union internationale de conservation de la nature, cette espèce est un vestige de la faune précédant les périodes glaciaires. Commun dans le Haut Roubion et vivant dans les fonds de rivière, il est facilement différenciable de la truite grâce à sa forme trapue et ses quatre barbillons, et du barbeau commun par ses marbrures et sa ligne latérale.

Réalisation : Département de la Drôme - Service ESN - 07/2023 / Textes : CDREP 26 / © photo : CDREP26



VALLÉE DE LA DRÔME

BOIS SEC ET VAIRE



- 📍 Francillon-sur-Roubion
- 📏 5.1 km
- ⚠️ 169 m
- 🕒 2h 15mn

Facile

LES BONS PLANS A PIED

Office de tourisme du Val de Drôme
04 75 63 10 88
valleedeladrome-tourisme.com



Partir avec la carte IGN est vivement recommandé. Prévoir eau et nourriture et des vêtements adaptés à la marche. Prévoir sa sortie en fonction de son niveau et de la météo.





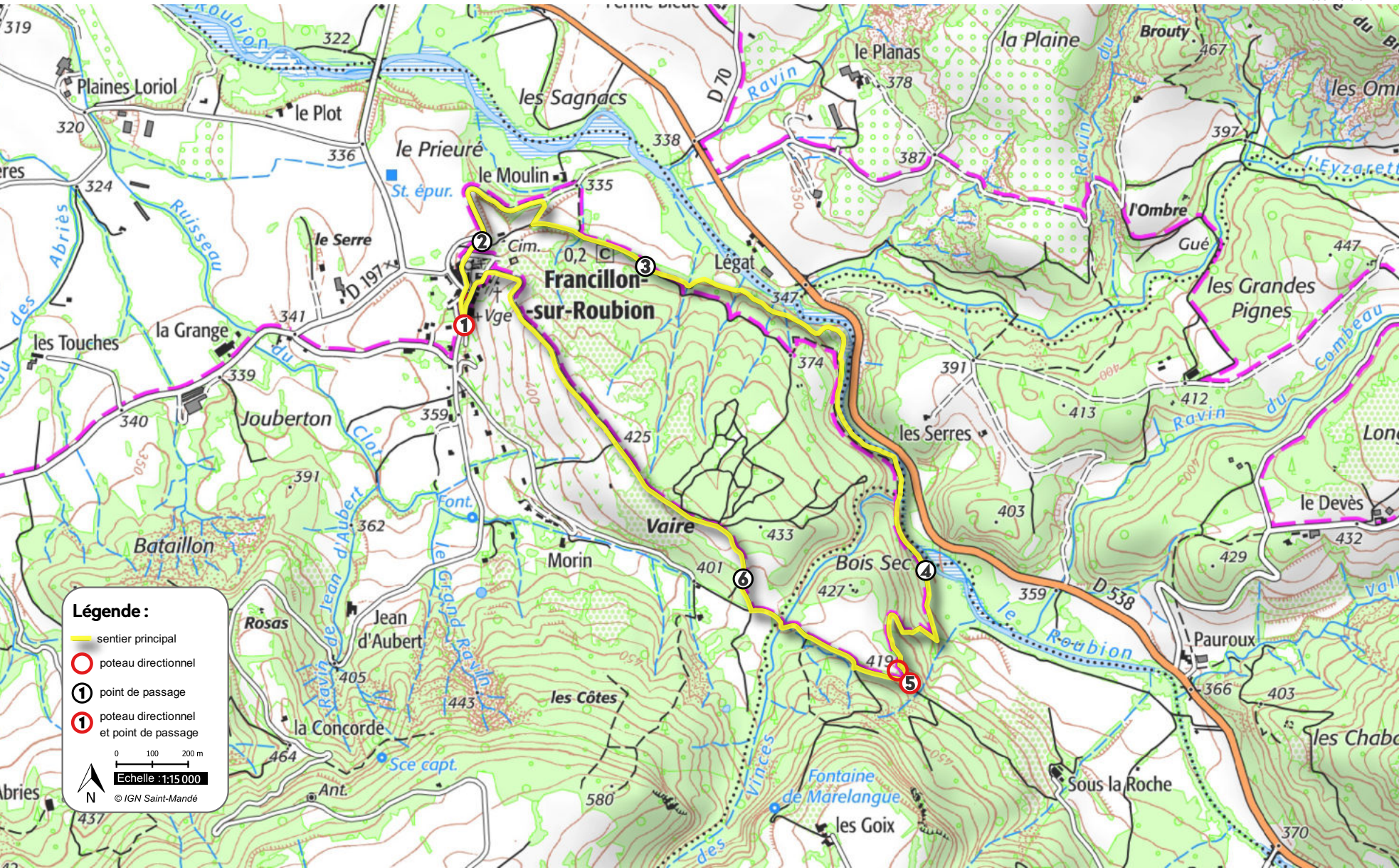
Facile







Assez facile



Assez faible



Légende :

-  sentier principal
-  poteau directionnel
-  point de passage
-  poteau directionnel et point de passage

