



**Téléchargez le tracé du circuit  
sur votre smartphone**

Download the itinerary on your smartphone

## CONTACT

CODEP 26

[contact@cyclotourisme26.fr](mailto:contact@cyclotourisme26.fr)

[www.cyclotourisme26.fr](http://www.cyclotourisme26.fr)

OFFICE DE TOURISME DE MONTÉLIMAR  
AGGLOMÉRATION

Montée Saint-Martin 26200 Montélimar

04.75.01.00.20

[info@montelimar-tourisme.com](mailto:info@montelimar-tourisme.com)

[www.montelimar-tourisme.com](http://www.montelimar-tourisme.com)





# CIRCUIT 16

## LA MONTAGNE

### EN BREF

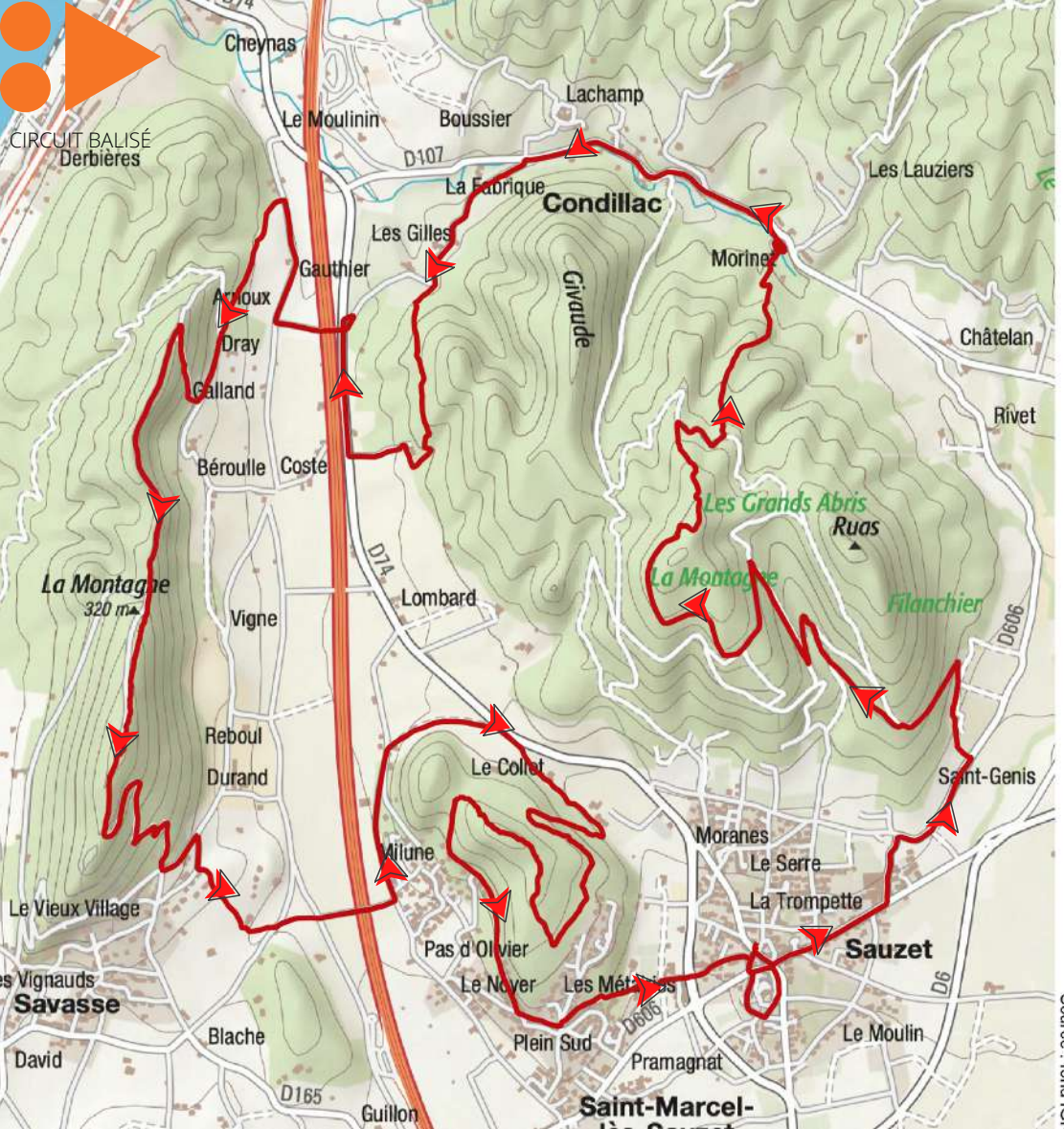
 28 KM

 860 D+

 2 H 30

 SAUZET





# LA MONTAGNE

# CIRCUIT 16

La Montagne : c'est le nom que l'on lui donne à Sauzet. Au programme, de belles montées en singles, des passages techniques et de superbes points de vue !

Entre Sauzet, Saint-Marcel-lès-Sauzet, Savasse et Condillac, ce circuit rouge n°16 est parfait pour les vttistes en quête de terrains variés, de chemins techniques et de points de vue. Et quels points de vue ! Entre plaine de la Valdaine, vallée du Rhône, Diois et Vercors au loin, les amoureux des paysages seront comblés.

## LE PROFIL ALTIMÉTRIQUE

