

Col du Maupas

Descriptif : De l'auberge de la Sacha au **Col de Carri (alt. 1202m)**, partir par la route en direction de La Chapelle-en-Vercors en suivant le balisage jaune et rouge du GRP. Emprunter bientôt, sur la gauche, un petit sentier qui surplombe la route en direction du **Col de Maupas**. Au carrefour, prendre à gauche la piste descendante. Rejoindre le croisement **La May (alt. 1040m)**, quitter le GRP pour continuer sur

la gauche, en suivant à présent le balisage jaune et vert. À l'arrivée sur un chemin gravillonné, remonter tout de suite à gauche pour rejoindre plus loin le carrefour du **Maupas (alt. 1057m)** et poursuivre en montée vers le **Col du Maupas**. Au **Col du Maupas (alt. 1124m)**, monter à gauche dans le sous-bois. Après avoir basculé sur l'autre versant, le chemin redescend progressivement et débouche en bordure de la plaine de Ca-

ramentrant. Prendre à gauche la large piste en lisière de forêt, passer le poteau **Caramentrant (alt. 1181m)** et plus loin, à la fourche, quitter la piste pour poursuivre à droite sur le chemin en herbe qui permet de rejoindre le **Col de Carri**.

Pour retrouver les stations de la Drôme, leurs activités et les événements, rejoignez-nous sur www.ladromemontagne.fr

Références : retrouvez tous les itinéraires sur le carto-guide « Promenades et randonnées en Vercors, secteur Vercors Drôme »

20 itinéraires commentés - Edition Parc Naturel Régional du Vercors.

Vous pouvez compléter votre information avec la carte IGN 1:25 000 - n°3136 ET Combe Laval © IGN Saint-Mandé. Le randonneur doit être autonome, si besoin des professionnels de l'encadrement sont à disposition.
Office de Tourisme Vercors Drôme : 04 75 48 22 54 / info@vercors-drome.com / www.vercors-drome.com
Station Font d'Urle : 04 75 48 27 67 / font-urle@ladrome.fr



Réalisation : septembre 2015 Département de la Drôme Service Sport-Jeunesse / Textes : Département de la Drôme / © photo : E. Minodier.



LES BONS PLANS À PIED COL DE CARRI

ROYANS VERCORS

Col du Maupas



La Chapelle-en-Vercors



7,1 km



+ 210 m



2h30 / Facile

- LA
D R O
M E -

LE DÉPARTEMENT

Retrouvez tous les Bons Plans :
course d'orientation, randonnée pédestre,
à raquette, escalade, VTT, vélo... sur
www.ladrome.fr



Col du Maupas





Point de départ : Col de Carri (alt. 1202m)

Ravitaillement en eau : Non

Balisage : GRP  PR 



échelle 1/25 000 e

-  : sentier principal
-  : départ
-  : sens de marche conseillé
-  : poteaux de carrefour

Carto-Guide Vercors Drôme,
Edition du Parc naturel régional du
Vercors © Parc naturel régional
du Vercors IGN - juillet 2014