

## Serre Plumé

**Commentaire :** Très belle randonnée sur le dit « Serre Plumé » qui, comme son nom l'indique, offre une végétation clairsemée dégagant de belles vues sur les paysages environnants. Cependant, les milieux ont tendance à se refermer et l'itinéraire slalome intimement entre les arbres. Dédiée à tous les amoureux d'espaces sauvages, cette randonnée apaise et repose malgré une longueur et un dénivelé importants.

**Descriptif :** Du **Col de Carri (alt. 1202 m)**, partir à gauche du foyer de ski de fond en suivant le balisage jaune et rouge du GRP et prendre la piste qui s'élève en direction de **Serre Plumé**. Après une ascension régulière, le chemin arrive à la bifurcation de **L'Estouble (alt. 1360 m)**, continuer alors sur la piste en faux plat montant, direction **Serre Plumé**. Elle ne tarde pas à faire un virage en épingle. Environ 100 m plus loin, surveiller à gauche le départ d'un tout petit sentier qui monte assez fortement, toujours balisé en jaune et rouge. Rejoindre

l'épaule boisée de la montagne de Serre Plumé. Continuer à s'élever en suivant bien le balisage (le sentier est peu marqué au sol). En cas de doute, ne pas hésiter à rejoindre le sommet de la croupe, le chemin n'est jamais loin. Par moments l'itinéraire invite à redescendre un peu en virant à gauche au fond d'un trou, mais c'est pour mieux remonter en suivant toujours la ligne de crête. Atteindre enfin le sommet de **Serre Plumé (alt. 1573 m)**.

*Ce sommet offre un magnifique panorama à l'est sur le Grand Veymont (point culminant du Vercors, 2341 m) et sur tous les hauts plateaux. Autrefois, parmi tous les animaux évoluant dans ces immenses paysages du Vercors et des Alpes, se trouvait l'ours (Ursus arctos). La dernière observation de l'ours dans le Vercors date de 1937. Les hauts plateaux sous le Veymont offraient une solitude de vie que l'ours appréciait. Aujourd'hui 17 000 ha de ces hauts plateaux sont classés en Réserve Naturelle et leur fréquentation est réglementée. Entamer la*

descente en gardant toujours la même direction jusqu'au **Col de la Mure (alt. 1435 m)**. Quitter le GRP pour partir à droite et emprunter la piste balisée en jaune et vert. Elle longe par la droite les pelouses de Darbounouse avant de rejoindre après une petite montée la **Pelouse du lièvre blanc (alt. 1455 m)**. Continuer sur cette même piste, tout droit, plein nord jusqu'à une bifurcation. Choisir de descendre vers la plaine de Fauchier. Passer devant la baraque de Crobache, continuer sur la piste jusqu'au croisement de **Pré Bellet (alt. 1400 m)**. Préférer la descente à gauche pour arriver à la croisée des chemins de **L'Estouble** puis revenir au **Col de Carri** par le chemin emprunté à l'aller.

**Références :** retrouvez tous les itinéraires sur le carto-guide « Promenades et randonnées en Vercors, secteur Vercors Drôme »  
20 itinéraires commentés -  
Édition Parc Naturel Régional du Vercors.

Réalisation : septembre 2015 Département de la Drôme Service Sport-Jeunesse / Textes : Département de la Drôme / photo : L. Pascale LADROME TOURISME

# LES BONS PLANS À PIED COL DE CARRI

## ROYANS VERCORS

### Serre Plumé



La Chapelle-en-Vercors



9,6 km



+ 380 m



4h / Moyen



**Vous pouvez compléter votre information avec la carte IGN 1:25 000 - n°3136 ET Combe Laval © IGN Saint-Mandé. Le randonneur doit être autonome, si besoin des professionnels de l'encadrement sont à disposition. Office de Tourisme Vercors Drôme : 04 75 48 22 54 / info@vercors-drome.com / www.vercors-drome.com Station Font d'Urle : 04 75 48 27 67 / font-urle@ladrome.fr**



LE DEPARTEMENT

Retrouvez tous les Bons Plans :  
course d'orientation, randonnée pédestre,  
à raquette, escalade, VTT, vélo... sur  
[www.ladrome.fr](http://www.ladrome.fr)





# LES BONS PLANS À PIED

## Serre Plumé





Point de départ : Col de Carri (alt. 1202 m)

Ravitaillement en eau : Non

Balisage : GRP  GTV 



échelle 1/25 000 e

-  sentier principal
-  départ
-  sens de marche conseillé
-  poteaux de carrefour

Carto-Guide Vercors Drôme,  
Edition du Parc naturel régional du  
Vercors © Parc naturel régional  
du Vercors IGN - juillet 2014