



# LE CHEMIN DES CARRIERS



Ce parcours agrémenté de 10 panneaux permet de découvrir les richesses patrimoniales de la commune, en balayant du regard l'horizon, de la plaine de Valence à la Drôme des collines et de Crest à Hauterives.

## DESCRIPTIF PAS-A-PAS

- 1 En suivant les 10 panneaux "Au fil de l'Isère", emprunter l'escalier qui débouche sur la "place de l'Eglise" (alt. 125m). Continuer sur la gauche en direction du giratoire et suivre la rue qui monte à droite, direction l'office de tourisme.
- 2 A partir de la Maison du Tourisme, (plan des dix panneaux), suivre les panneaux « Chemin des Carriers » : prendre sur la petite rue qui monte. Dans le virage en épingle continuer tout droit sur un chemin en direction du hameau troglodytique et de la carrière de molasse (panneau n°1). Faire un aller-retour et revenir au virage, continuer sur la gauche, passer la chapelle St Hugues (panneau n°2), longer les maisons à flanc de colline. A la rue du Château, continuer tout droit en direction du giratoire
- 3 A la "Place des Pierres" (alt. 169 m), suivre à gauche le chemin goudronné qui monte, rejoint une petite route longeant les champs d'arbres fruitiers et arrive sur la rue des Réalières. La suivre à gauche et prendre 20 m plus loin le chemin de Cornefaim qui monte sur un tertre et redescend (panneau n°3) entre clairières et sous-bois (franchir les barrières). Avant la ligne haute-tension, prendre le sentier qui monte à droite, passe sous un pylône (panneau n°4) et remonte sur la droite pour atteindre une route.
- 4 La suivre à droite sur le passage aménagé. Le sentier monte en sous-bois, longe des vignes et arbres fruitiers à flanc de coteau (panneau n°5) – belle vue sur le Vercors. Il redescend dans les vergers, traverse une petite route, longe les champs, emprunte une petite route à droite. Après la maison, contourner le champ et rejoindre la route, la suivre sur la gauche sur le sentier qui la surplombe et qui rejoint une petite route à suivre en face. Poursuivre sur le chemin à droite (propriété privée à gauche) qui longe les vergers (panneau n°6) et redescend. Emprunter la passerelle en bois qui enjambe la D101 et suivre le chemin qui longe une petite route, la traverse et s'engage dans les vergers, entre en sous-bois, longe le bassin d'irrigation et arrive à la table d'orientation (panneau n°7).
- 5 Au "Télégraphe" (alt. 248 m), contourner la station de pompage – entrée en zone Natura 2000 - longer les cultures d'arbres fruitiers à flanc de colline (panneau n°8) rester à gauche, traverser une petite route et continuer en face sur le sentier. Au prochain carrefour, suivre la route sur la droite, la quitter pour emprunter le 1er chemin sur la droite, contourner les vergers, passer sous un pylône et arriver sur un promontoire (vue sur la vallée du Rhône) (panneau n°9).
- 6 Poursuivre sur un petit sentier sur la droite qui s'enfonce en sous-bois et rejoint les maisons. Suivre la rue sur sa droite qui longe le cimetière, passe devant l'école et descend. Monter aux grottes qui surplombent le clocher (panneau n°10), retourner sur ses pas vers le village contourner le giratoire sur la droite pour rejoindre le point de départ.

## Les maisons troglodytes de Châteauneuf-sur-Isère

Les maisons troglodytes de Châteauneuf-sur-Isère forment un site unique et remarquable. L'homme préhistorique a habité le secteur : des traces de son passage (silex, poteries, épingles en os, pierres polies) ont été découvertes sur la route des Beaumes lors de travaux d'endiguement réalisés en 1875. L'extraction de la pierre, la facilité de creusement des grottes, la proximité d'une source et de la rivière, la présence de la motte castrale puis du château, ont favorisé la vie dans cette colline de molasse qui devint un vrai quartier troglodytique. Dans chaque habitation, on trouve des marques dans la roche, signes d'un aménagement passé : cheminées, étagères, niches. La porte et la fenêtre de chaque habitation sont bien marquées. Dans certaines, on voit des saignées dans la roche qui ont sans doute dû supporter les poutres d'un plan supérieur.

Realisation : Département de la Drôme - Service ESN - 04/2023 | Textes : CDRP 26 / Gérard Roch / © photo : Thomas



- LA  
D R O  
M E -  
LE DÉPARTEMENT

## VALENCE ROMANS TOURISME

# LE CHEMIN DES CARRIERS



- 📍 Châteauneuf-sur-Isère
- 📏 10 km
- ⚠️ 308 m
- 🕒 3h

**Assez facile**

# LES BONS PLANS A PIED

## Office Valence Romans Tourisme

Valence : 04 75 44 90 40

Romans : 04 75 02 28 72

[valenceromans tourisme.com](http://valenceromans tourisme.com)



Partir avec la carte IGN est vivement recommandé. Prévoir eau et nourriture et des vêtements adaptés à la marche. Prévoir sa sortie en fonction de son niveau et de la météo.



[ladrome.fr](http://ladrome.fr)

Départ : Place de l'Isère

Balissage :  

Effort :



Assez facile

Technicité :

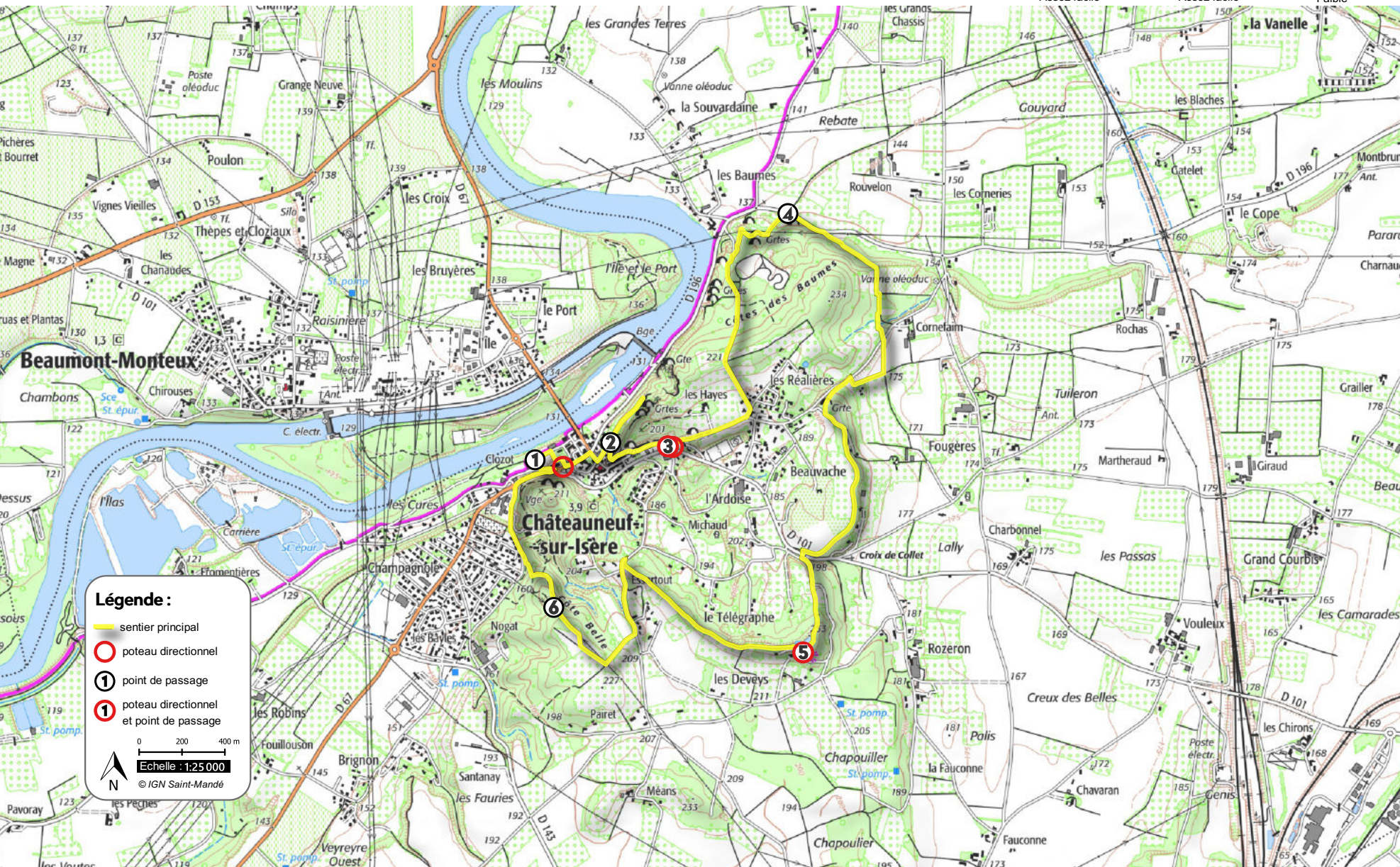


Assez facile





Risque :



Faible



**Légende :**

-  sentier principal
-  poteau directionnel
-  point de passage
-  poteau directionnel et point de passage

0 200 400 m  
**Echelle : 1:25 000**  
 © IGN Saint-Mandé