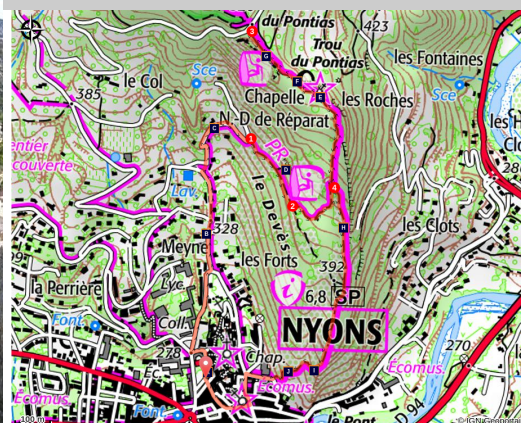


## NYONS - Le Devès

Nyons



Le Devès, surplombant la ville de Nyons (Pnr Baronnies provençales)

*Une balade sur les hauteurs de Nyons, entre garrigue et oliveraies : c'est le bon sentier pour s'imprégner de l'ambiance Nyonnaise.*

« C'est une balade dont j'apprécie l'ambiance "randonnée" bien qu'étant à proximité de la ville. Après une montée sur petite route au milieu des oliviers on rejoint la colline du Devès où l'on profite d'une vue sur toute la ville de Nyons et sur la vallée de l'Eygues. Le sentier de crête est un peu technique dans les rochers mais quelle ambiance quand on débouche face aux anciens remparts de la vieille-ville ! »  
Vincent Aubert, technicien Sports de Nature au Pnr des Baronnies provençales.

### Infos pratiques

Pratique : À PIED

Durée : 2 h

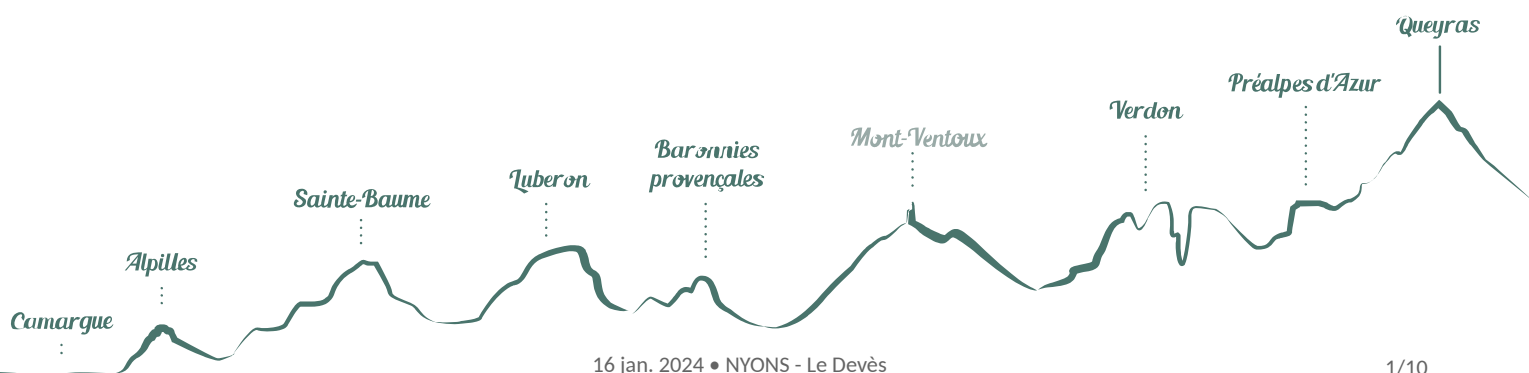
Longueur : 3.8 km

Dénivelé positif : 249 m

Difficulté : Facile

Type : Boucle

Thèmes : Patrimoine et histoire,  
Produits du terroir



# Itinéraire

Départ : Place de la Mairie, Nyons

Arrivée : Nyons

Depuis le parking devant la Mairie remonter à gauche la rue menant jusque devant le lycée. Suivre la rue André Escoffier qui monte à droite du lycée. Au panneau impasse, poursuivre sur la route goudronnée qui monte sur 50 mètres puis continuer tout droit sur un chemin pierreux qui monte au milieu des oliviers. Traverser un chemin de part en part et continuer toujours tout droit par un sentier plus étroit longeant un mur. En arrivant à la route bétonnée la remonter jusqu'à arriver au grand cyprès et prendre à droite par le sentier qui remonte la haie. Le sentier débouche sur une route goudronnée qu'il faut suivre à la montée. Graver deux petits virages, puis, à la bifurcation au pied du gros bloc de rocher ocre, tourner à droite sur la petite route du bas, qui se prolonge sur un replat bordé d'oliviers.

**1-** Dans le virage à gauche, quitter la route pour prendre à droite le sentier marqué par un poteau indiquant le site d'escalade. Remonter ce sentier en pente douce et passer au pied du rocher d'escalade. A la sortie du bois de chêne vert (plaque rocheuse), quitter le sentier plat pour prendre à gauche celui qui monte. Après les murets en pierre disposés en rond dans la chênaie, gravir la garrigue boisée et atteindre le croisement du Devès (poteau directionnel alt. 470 m) avec le GR 9.

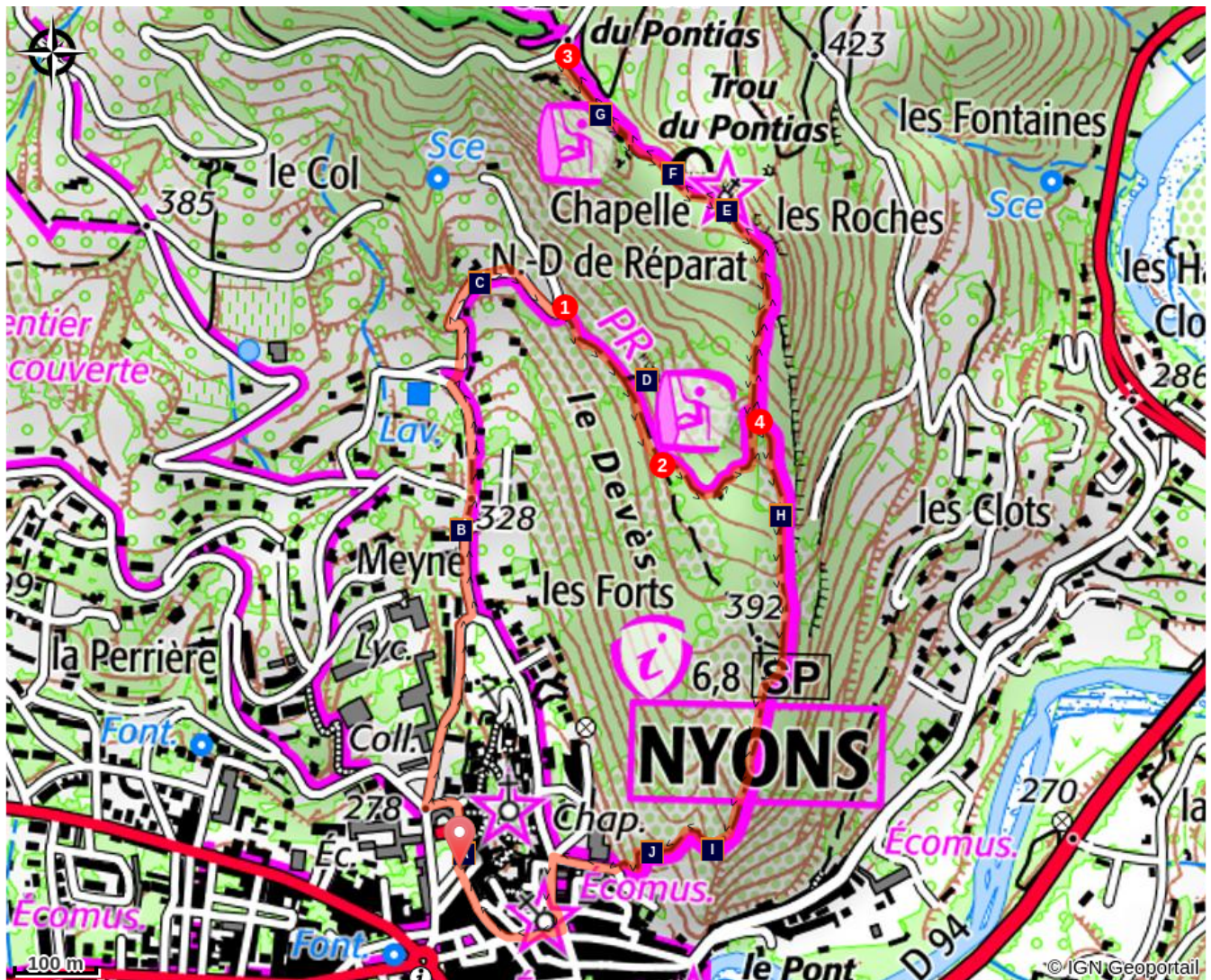
**2-** Continuer le sentier qui remonte à gauche sur la crête jusqu'à la chapelle Notre-Dame de Réparat. Passer à côté du trou du Pontias et poursuivre sur le col du Pontias (route).

**3-** Faire demi-tour et revenir à la bifurcation du Devès (poteau directionnel alt 470 m).

**4-** Continuer tout droit pour descendre le long de la crête et, plus bas, passer des rochers puis des marches d'escalier. Lorsque le sentier arrive en vue d'un immeuble, continuer de le descendre à gauche et, aux premières maisons, descendre par la Rue du Devès. Par les petites rues de la vieille ville revenir à la place de la Mairie.



## Sur votre chemin...



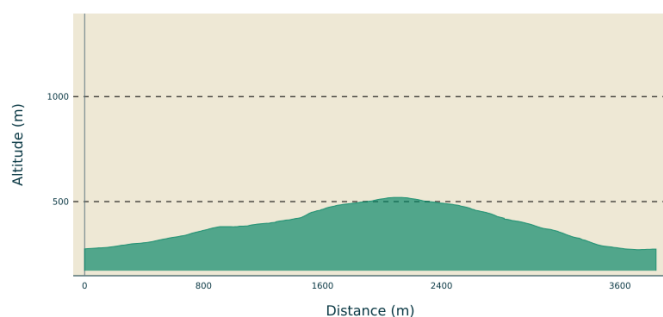
-  Nyons, porte d'entrée des Baronnies (A)
-  L'olive et l'huile d'olive de Nyons (C)
-  La Chapelle Notre-Dame de Réparat (E)
-  La géologie du Devès (G)
-  La ville de Nyons depuis le Devès (I)
-  Les oliveraies à travers le temps (B)
-  La falaise des Bourdons (D)
-  Le Pontias, vent du cru (F)
-  Une végétation typique de la Méditerranée (H)
-  Le Devès, montagne de Nyons (J)

# Toutes les infos pratiques

## ⚠️ Recommandations

- RESPECTER LA TRANQUILLITE du lieu où on se promène, [éviter de crier](#) et ne pas utiliser d'instruments ou d'appareils sonores (radio, etc.), par respect pour les autres usagers mais aussi pour la [quiétude de la faune](#), notamment en périodes de reproduction et d'hivernage où les animaux sont beaucoup plus vulnérables.
- Éviter de cueillir les plantes sauvages : certaines d'entre elles sont [protégées](#).
- Une partie de l'itinéraire est fortement [exposée au soleil](#), prendre l'équipement nécessaire (eau, casquette, crème solaire, ...) pour les chaudes journées d'été. Privilégier un [départ tôt le matin](#) pour éviter les heures chaudes de la journée.
- RISQUE INCENDIE. Le feu est l'ennemi de la forêt... et du randonneur ! [Ne pas fumer](#) en forêt et [ne pas allumer de feu](#), d'autant que quelle que soit la saison, c'est [interdit](#) ! Et en période estivale, avant de partir en balade, se renseigner sur les [conditions et réglementations d'accès aux massifs forestiers](#).

## Profil altimétrique



Altitude min 271 m  
Altitude max 520 m

## Transports

Liaison Autocars TER SNCF : [horaires de la ligne 71](#) (Montélimar-Nyons)

## Accès routier

A 51,5 km au sud-est de Montélimar, par la D 541.

## Parking conseillé

Parking de la Place Buffaven (Mairie), Nyons

## Lieux de renseignements

Maison du Parc naturel régional des Baronnies provençales



575 Route de Nyons - La plaine du Pont, 26510 Sahune

[smbp@baronnies-provencales.fr](mailto:smbp@baronnies-provencales.fr)

Tel : +33 (0)4 75 26 79 05

<http://www.baronnies-provencales.fr/>

OT Baronnies en Drôme Provençale - Nyons

Place de la Libération, 26110 Nyons

[info@baronnies-tourisme.com](mailto:info@baronnies-tourisme.com)

Tel : +33 (0)4 75 26 10 35

<http://www.baronnies-tourisme.com>



# Sur votre chemin...

---



## Nyons, porte d'entrée des Baronnies (A)

Installée entre la Montagne de Vaux au nord et les berges de l'Eygues au sud, accolée à la clue (resserrement rocheux autour d'un cour d'eau), la ville de Nyons constitue la porte d'entrée du massif des Baronnies provençales par la vallée de l'Eygues. Du XIVe au XIXe siècle, son pont était le seul ouvrage, en amont d'Orange, à permettre la traversée de la rivière en toute saison. La ville devient alors le point de passage obligé pour les routes commerciales et militaires.

Crédit photo : Alexandre DEBELLE

---



## Les oliveraies à travers le temps (B)

L'implantation des oliviers dans les Baronnies Provençales remonte à l'Antiquité comme le prouve la présence de poids romains utilisés pour la presse de l'huile. Les oliviers sont déjà cités comme ressource de Nyons dès 972 et, au Moyen Age, une part importante de l'économie locale de la région s'appuie sur le commerce de l'huile d'olive. Les deux grands gels de 1929 et 1956 ont provoqué la perte de la moitié des oliviers et la fermeture de nombreux moulins.

Crédit photo : Pnr Baronnies provençales

---



## L'olive et l'huile d'olive de Nyons (C)

L'olive de Nyons, de la variété "Tanche", est récoltée mûre, donc noire, après le premier gel, de fin novembre à fin janvier. Les olives de gros calibre sont destinées à la conserve (olives de bouche, Tapenade, Affinade...) et les plus petites servent à la fabrication de l'huile. Le mode de culture et la qualité des olives de l'ouest du massif des Baronnies provençales a été reconnu en 1994 par la création d'une Appellation d'Origine Contrôlée : l'AOP "Olive noire et huile d'olive de Nyons".

Crédit photo : Pnr Baronnies provençales

---



## La falaise des Bourdons (D)

La falaise des Bourdons est un site équipé pour l'escalade sportive dans les années 1980 et partiellement rééquipé en 2001. Il présente un calcaire percé de nombreuses petites anfractuosités qui dénotent par rapport aux autres falaises d'escalade du massif. On y pratique une grimpe sur des voix d'une quinzaine de mètres avec des prises en "gouttes d'eau", en "bombés" et en dalles qui font de ce site une falaise complète pour les grimpeurs.

Crédit photo : Pnr Baronnies provençales



## La Chapelle Notre-Dame de Réparat (E)

La Chapelle Notre-Dame de Réparat, construite au sommet du Devès, doit son nom au site qui l'environne, appelé "la Roche" (rupis en latin). Ce quartier est anciennement occupé : ses habitants ont profité de sa situation de belvédère, entre la plaine à l'ouest et les montagnes des Baronnies à l'est. Déjà mentionnée au XIIIe siècle, elle fut associée à un ermitage mais, au XIXe siècle, elle est abandonnée et tombe en ruine. L'ermitage a été restauré il y a une vingtaine d'années.

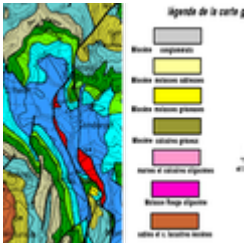
Crédit photo : Pnr Baronnies provençales



## Le Pontias, vent du cru (F)

Sur la ville de Nyons et sur ses hauteurs souffle un vent typique du micro-climat nyonsais : le Pontias. On attribue à ce vent du nord le mérite de garder l'air du Nyonsais frais et sec. La légende du Pontias raconte qu'il apparut lorsque Césaire, évêque d'Arles au début du VIe siècle, jeta contre un rocher son gant dans lequel il avait préalablement capturé une brise en bord de mer. Là où le gant toucha le rocher, la terre s'ouvrit et le vent en jaillit, créant par la même le "trou du Pontias".

Crédit photo : Pnr Baronnies provençales



## La géologie du Devès (G)

Le Devès est une montagne formée à partir de sédiments accumulés sur les bords d'une mer chaude, il y a entre 20 et 16 millions d'années. Avec la formation des Alpes, ces couches se sont élevées de quelques centaines de mètres. Elle sont fortement faillées et l'eau qui y pénètre renforce encore l'érosion. De nombreuses grottes, à commencer par le "trou du Pontias" ont fait l'objet d'investigations spéléologiques dès les années 1630.

Crédit photo : GEOL-ALPES



## Une végétation typique de la Méditerranée (H)

La végétation du Devès, sur son versant orienté au sud-ouest très exposé au soleil, est particulièrement adaptée aux conditions chaudes et sèches : c'est la garrigue. Les formations végétales sont dominées par des arbustes et des arbrisseaux résistants à la sécheresse. On y retrouve des espèces typiques comme le Genévrier oxycèdre (*Juniperus oxycedrus*), le thym, le romarin, le Chêne vert (*Quercus ilex*). De nombreux mammifères, reptiles et oiseaux profitent de ces espèces végétales et les utilisent comme habitat.

Crédit photo : PNR des Baronnies provençales



## La ville de Nyons depuis le Devès (I)

Au centre de la vieille ville de Nyons, l'église et le monastère Saint-Césaire sont implantés sur un site certainement occupé depuis l'antiquité. Au-dessus, le quartier des Forts, avec ses tours du XIIIe et ses murailles, est un quartier laïc. A l'est et à l'ouest, la ville s'est ensuite développée autour de la place des Arcades et d'une rue qui conduisait aux Alpes. La ville est restée ensérée dans les murailles jusqu'au XVIIIe et ce n'est qu'au XXe siècle qu'elle s'est étendue dans la plaine.

Crédit photo : Pnr Baronnies provençales

---



## Le Devès, montagne de Nyons (J)

La montagne du Devès est directement attachée à l'histoire de la ville de Nyons. On y trouve des traces d'occupation depuis le néolithique. Après une phase de déboisement aux XIe-XIIe s., on y a régleménté le pâturage et la coupe de bois afin d'éviter les inondations en aval. C'est ce qui lui a donné son nom, le "Devès", autrement dit la montagne "mise en deffens". Aujourd'hui, c'est un espace naturel, à la flore très riche, où on peut encore trouver des traces de cultures en terrasses.

Crédit photo : Léo MICHELET - PNR Baronnies provençales





- En aucun cas les auteurs des contenus de ce site ne sauraient être tenus pour responsables de problèmes ou d'accidents sur les itinéraires cités.
- Cependant, nous comptons sur vous pour signaler toutes contradictions importantes entre cette fiche et le terrain.
- Pensez également à signaler les éventuels problèmes rencontrés pendant votre balade sur <http://sentinelles.sportsdenature.fr> (erreur de balisage, panneau défectueux, pollution, conflit d'usages...).
- La vente de cette fiche est autorisée au coût d'impression.
- Ne pas jeter dans la nature.

L'outil Geotrek a été financé par l'Union européenne, le Parc national des Ecrins et le Parc national du Mercantour.

Le projet Chemins des Parcs est financé par la Région Provence-Alpes-Côte-d'Azur et les Parcs naturels régionaux des Alpilles, de Camargue, du Luberon, du Queyras et du Verdon.

Ce projet partenarial rassemble également le Comité Régional du Tourisme, les agences départementales de développement touristique, les offices de tourisme et les syndicats d'initiative.

- The authors of this website will in no case be held responsible for problems or accidents on the routes mentioned.
- We count on you to point out any inconsistency between this content and the field itineraries
- Please report any problems encountered on the routes (route marking problems, defective panels, pollution, conflict of uses ...) on <http://sentinelles.sportsdenature.fr>
- The sale of this sheet is authorized at the cost of printing
- Please don't litter

The Geotrek tool was funded by the European Union, the Ecrins National Park and the Mercantour National Park.

The Chemins des Parcs project is funded by the Provence-Alpes-Côte-d'Azur Region and the regional nature parks of Alpilles, Camargue, Luberon, Queyras and the Verdon.

This project was developed in partnership with the Regional Tourism Committee, the departmental tourist development agencies, and tourist offices.

[www.cheminsdesparcs.fr](http://www.cheminsdesparcs.fr)

*Tours et détours dans les Parcs naturels régionaux  
de Provence-Alpes-Côte d'Azur*

Avec le soutien de

