

# 2 LE MULETIER



Un circuit en forêt de Saoû où vous emprunterez la piste touristique avant de dévaler le sentier muletier. Attention cette descente est technique, certains passages caillouteux demandent de la prudence !

Waypoint	Km cumulés	Descriptif
1	0	Depuis "Saoû" (alt. 330m), prendre tout droit sur la D136 en direction de la forêt. Après le château d'Eurre, tourner à droite pour rejoindre "Chantebise" (alt. 345m).
2	0,87	Suivre la piste, passer le "Pas de Lestang" (alt. 370m) et atteindre "Le Pertuis" (alt. 385m).
3	3,3	Traverser le pont, prendre la route à droite puis à nouveau à droite (petit passage à gué). Suivre le sentier jusqu'au carrefour "Les Abeilles" (alt. 400 m).
4	4	Suivre le sentier en face pour rejoindre le "Virage de Raillon" (alt.470m) puis les ruines de la ferme "Raillon" (alt. 470m). Suivre la piste jusqu'au "Chemin muletier" (alt. 650m).
5	8,3	Prendre à droite le chemin muletier. Prudence, la descente est technique et fréquentée.
6	9,3	Prendre à gauche et suivre la piste avant de tourner à droite au gué. A nouveau à droite, continuer jusqu'au poteau "Ancienne route touristique Maurice Burrus" (alt. 480m).
7	10,8	Prendre à gauche direction "Les Clos" (alt. 570m). Tourner à droite pour entamer une belle descente jusqu'au "Pont de Pézillet" (alt. 415m).
8	13,5	Traverser la route et le parking pour suivre le sentier jusqu'au "Pertuis" (alt. 385m). Prendre à gauche sur la route, puis à nouveau à gauche au camping. Suivre la piste jusqu'à "Chantebise" (alt. 345m) et prendre à droite. Suivre la petite route de l'ancienne usine à billes, puis à droite rue de l'Homme. Retrouver le point de départ
Arrivée	17,6	

Réalisation : Département de la Drôme - Service ESN - 05/2023 / Textes : Les Tonions Dirailleurs / photo : © L. Pascale - LaDrôme Tourisme



- L A  
D R Ô  
M E -  
LE DÉPARTEMENT

## VALLÉE DE LA DRÔME

### 2 LE MULETIER



-  Saoû
-  17.6 km
-  736 m
-  1h 45mn

**Facile**

# LES BONS PLANS VTT

**Office du Tourisme du Val de Drôme**  
Bureau de Saoû : 04 75 63 10 88  
valleedeladrome.com  
Forêt départementale de Saoû :  
04 75 76 00 09



 **112**



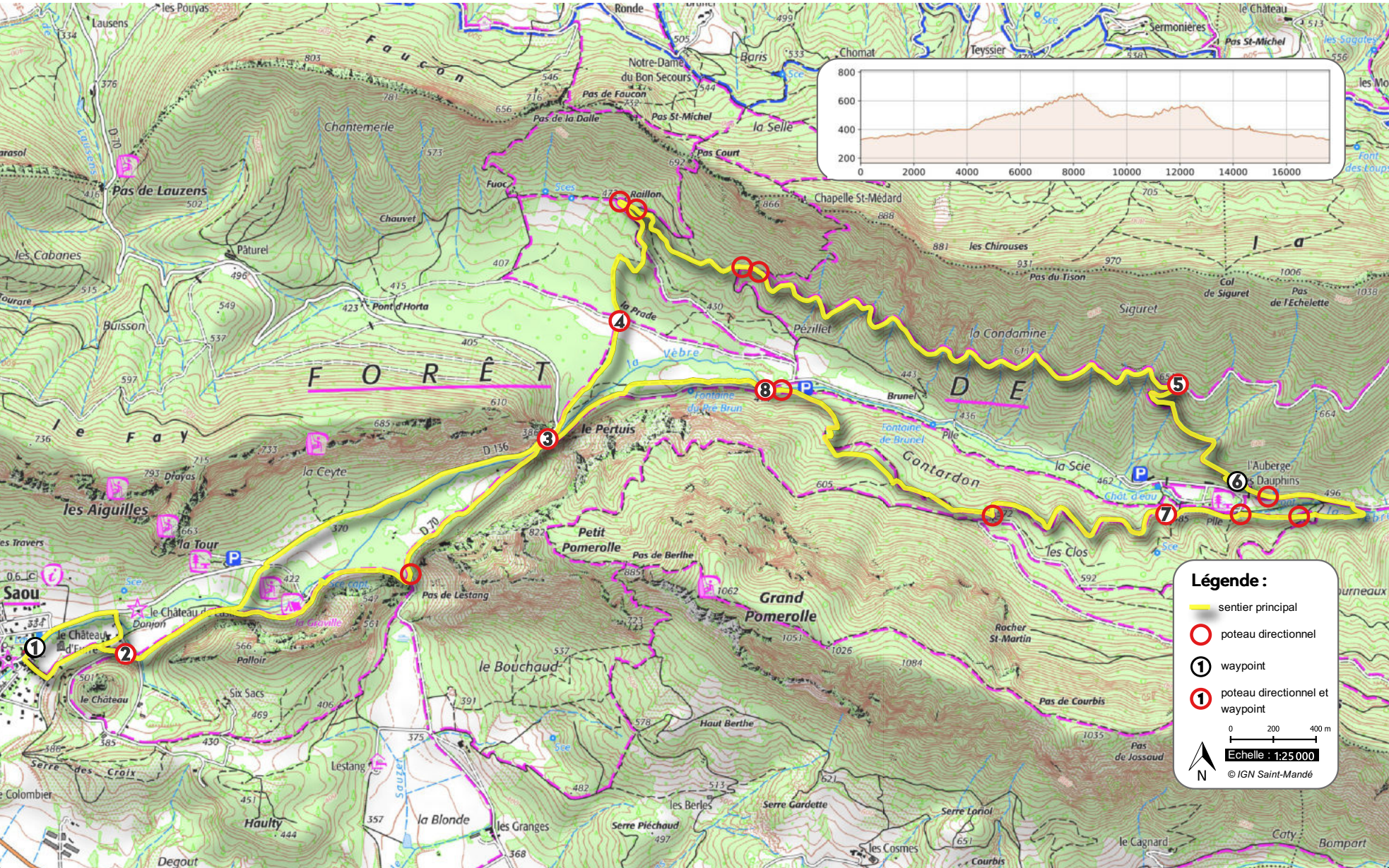
Partir avec la carte IGN est vivement recommandé. Prévoir eau et nourriture et des vêtements adaptés au VTT. Prévoir sa sortie en fonction de son niveau et de la météo.









Départ : Place du Picodon

Balisage : 2 sur balise 



**Légende :**

-  sentier principal
-  poteau directionnel
-  waypoint
-  poteau directionnel et waypoint

0 200 400 m

Echelle : 1:25 000

© IGN Saint-Mandé