

# HISTORIQUE

Les canaux et les fossés font partie de la vie des Livronnais ; ils ont joué un grand rôle dans la vie économique et sociale des habitants.

Leur origine est incertaine mais des ruines gallo-romaines retrouvées lors de fouilles récentes laissent penser que leur origine remonte à l'époque romaine : on sait que les Romains étaient experts en matière de construction de canalisations et d'aqueducs.

Cependant, ce n'est qu'au 15<sup>e</sup> siècle que le Seigneur de Livron crée le canal des Moulins, qui « conduit les eaux du moulin d'Allex au moulin de la Sablière » (= les Grands Moulins actuels), canal qu'il cèdera à la Commune en 1497.


Au 18<sup>e</sup> s., la Commune construit le canal de « 14 Pouches », dans le but premier d'irriguer la plaine. Au 19<sup>e</sup> s. sera créé un nouveau canal pour alimenter la marbrerie, dont la prise d'eau est située en rive droite de la Drôme, à Livron, au pied du pont de la RN7.

De nombreuses dérivations de ces canaux ont permis de développer l'usage de l'eau comme force motrice, alimentant moulins, ateliers, forges, usines textiles, dont il reste de beaux vestiges, mais aussi d'irriguer terrains agricoles et jardins.

Livron s'enorgueillit de maintenir en bon état une cinquantaine de Km de canaux et fossés et de préserver les vestiges les plus intéressants de son riche passé industriel : les moulinages du Brézème et de la « Grand'maison », les « Grands Moulins », la roue de La Fauchetière (métallurgie GIRARD), La Taillanderie Croute de la Voulte, Atelier BOUVAT), sans oublier la marbrerie RAVIT, qui utilise encore (au moins partiellement) la force motrice de l'eau de son canal.

Les canaux constituent également un patrimoine naturel qu'il faut prendre le temps de regarder en le respectant : de nombreuses plantes y prospèrent - dont certaines sont protégées ( il ne faut donc pas les cueillir, ; souvent on peut y voir des poissons et des libellules (dont l'Agrion de Mercure, et le Sympetrum du Piémont) et entendre le coassement des grenouilles. Tout ce petit monde vivant n'apprécie ni le bruit, ni, bien sur, les déchets divers; de plus, les berges des canaux sont fragiles: ne les piétez pas !

Bonne balade et belles découvertes !



©Réalisation: Association du patrimoine Livronnais - Adeline ROULLAIS - Photos: Hervé PENEL / Ephototr11phe - Avec la participation de la mairie de Livron. - Ne pas jeter sur la voie publique



La prise d'eau du canal de la Marbrerie RAVIT

## LES RÈGLES D'USAGE

Si nous voulons continuer à profiter de la nature et que d'autres en profitent après nous, il est indispensable de pratiquer une randonnée durable, dont l'impact sera le plus faible possible sur l'environnement et les autres personnes. Et cela passe par quelques bonnes pratiques :


- Ne jetez aucun déchet dans la nature, ni dans les canaux.
- Observez le patrimoine historique bâti, mais ne l'altérez pas.
- Ne cueillez pas de fleurs ou plantes si c'est interdit (Attention, certaines espèces sont protégées intégralement)
- Observez la faune de loin, n'essayez pas de vous approcher au risque de perturber l'éco-système.



## LES CANAUX



LIVRONNAIS



CIRCUIT AU FIL DE L'EAU

## LES CANAUX



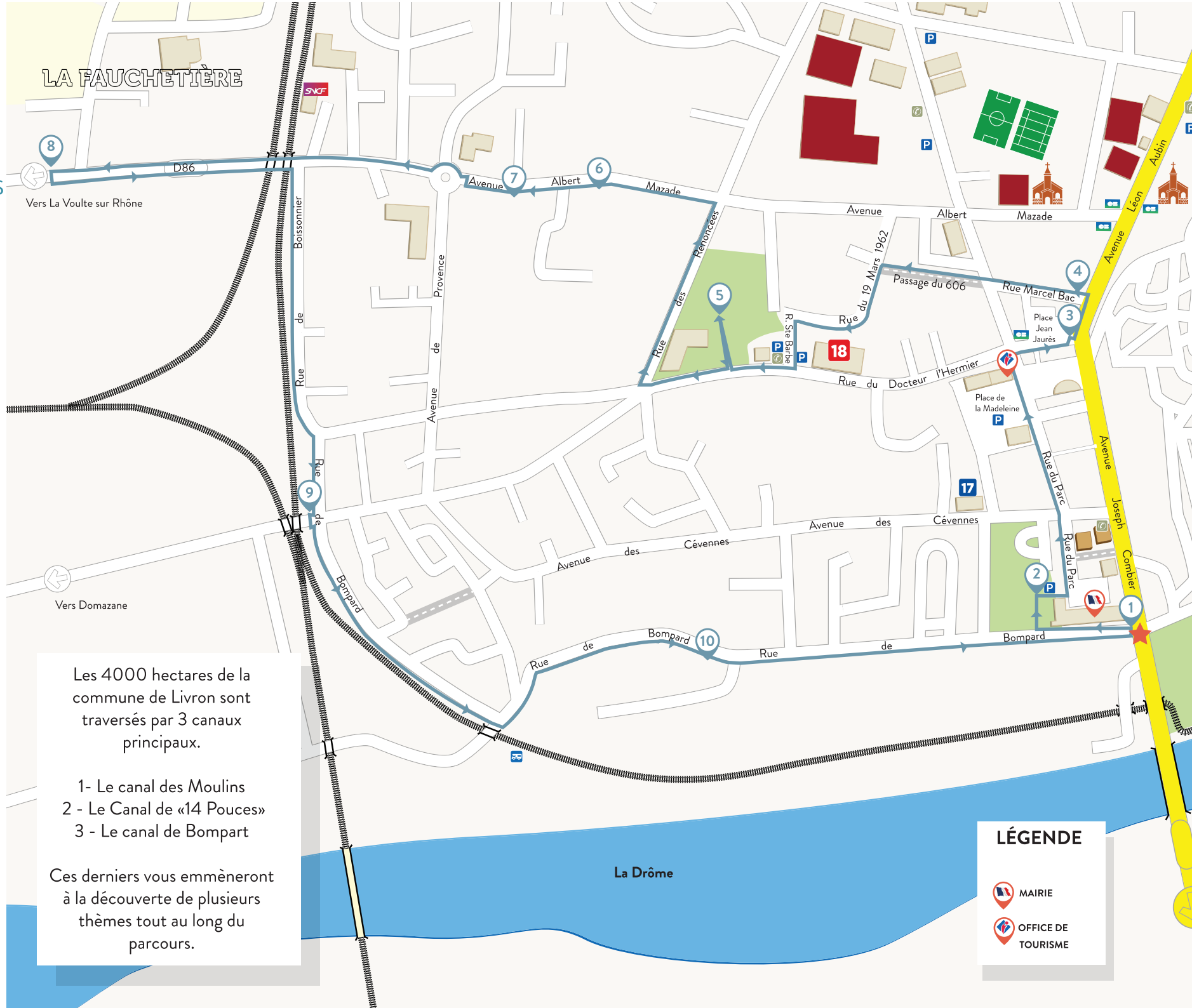
LIVRONNAIS

🕒 2h30 🚶 6km

### ★ Début du circuit

- 1 L'omniprésence de l'eau :**  
3 principaux canaux se divisent et parcourent la Commune sur plus de 40km
- 2 La soie à Livron :**  
« La meule à chrysalides » était utilisée dans le moulinage de la « Grand'maison » (mairie actuelle)
- 3 L'histoire de la fontaine :**  
comment a-t-elle «trouvé sa place» à Livron? Son histoire atypique.
- 4 Le Grand Moulin :**  
où les Livronnais ont pu moudre leurs grains depuis le 15<sup>es</sup>.
- 5 La mare du Parc Pignal :**  
sa faune, sa flore... ses secrets
- 6 7 Autour des lavoirs :**  
le travail des lavandières d'antan.
- 8 La roue à augets de la Fauchetière :** fournissait l'énergie à un atelier de métallurgie.
- 9 Le canal de Bompard :**  
le chemin de fer à Livron et le château d'eau de la Gare.
- 10 La marbrerie Ravit :**  
l'utilisation de l'eau du canal à la marbrerie

Bonne découverte!!



## LA FAUCHETIÈRE

Vers La Voulte sur Rhône

Vers Domazane

Les 4000 hectares de la commune de Livron sont traversés par 3 canaux principaux.

- 1- Le canal des Moulins
- 2 - Le Canal de «14 Pouces»
- 3 - Le canal de Bompard

Ces derniers vous emmèneront à la découverte de plusieurs thèmes tout au long du parcours.

La Drôme

## LÉGENDE

- MAIRIE
- OFFICE DE TOURISME